



(c) 2019 AMF-FAM

Federación Alavesa de Montaña
Arabako Mendizale Federazioa

Catálogo de Buzones

v. 6.2.346
11/05/2019

NORMATIVA PARA LA INSTALACION DE BUZONES

-CIMAS SIN BUZÓN. Antes de instalar un buzón en una cumbre, la entidad montañera debe presentar al Comité de Medio Ambiente de la Federación Alavesa de Montaña un proyecto donde consten, al menos, los siguientes datos: altitud de la cumbre, toponimia, ubicación exacta y boceto del futuro buzón.

Con motivo de agilizar el proceso, la junta Directiva de la Federación Alavesa de Montaña tendrá la potestad de decidir sobre la colocación o no del buzón.

-CIMAS CON BUZÓN. Si el buzón de la cumbre se encuentra en buen estado, atendiendo a motivos medioambientales, no se instalará otro bajo ningún concepto.

-PÉRDIDA O DETERIORO. El Comité de Medio Ambiente de la Federación de Montaña notificará la pérdida o deterioro de cualquier buzón al club propietario. En caso de no recibir respuesta, pasados 30 días, el resto de los clubes podrán proponer nuevos proyectos de buzón.

-LIMPIEZA. La sustitución de los buzones se hará con esmero, procurando no dejar ningún rastro. En la placa del nuevo buzón se podrán citar los datos del buzón anterior.

-Tras las diversas modificaciones de nombres y altitudes habidas en el nuevo Catálogo de Cimas de Euskal Herria 2014, todos aquellos clubes propietarios de buzones que deseen colocar nueva placa corrigiendo dichos datos, podrán hacerlo informando previamente a la Federación Alavesa de Montaña.



Buzón Gorbeia. Autor: Andres Lekuona.



Placa

Monte: BITIGARRA

Altitud: 1165

Entidad: MANUEL IRADIER

Fecha: 01/04/1964

BITIGARRA 1165
MANUEL IRADIER



Construcción

Estado: 3-ACEPTABLE

Ancho: 14

Alto: 53

Material: HIERRO

Notas: Repintado (2014).



Placa

Monte: PEÑA "EL ÁGUILA"

Altitud: 879

Entidad:

Fecha: 31/12/2015

PEÑA "EL ÁGUILA" 879 m
Hnos. Illera Cueva
Navidad 2015



Construcción

Estado: 5-EXCELENTE

Ancho: 30

Alto: 50

Material: ACERO

Notas:



Placa

Monte: AGUILATOS

Altitud: 667

Entidad: AMF-FAM

Fecha: 01/08/2016

ARABAKO MENDIZALE FEDERAZIOA
2016.01.09

AGUILATOS 667 m

ETRS89 30T 498336 4783820



Construcción

Estado: 5-EXCELENTE

Ancho: 25

Alto: 25

Material: INOXIDABLE

Notas:



Placa

Monte: AGUILATOS

Altitud: 662

Entidad: GALLARRAGA

Fecha:

AGUILATOS
662-MTS
G.A. GALLARRAGA



Construcción

Estado: 0-DESAPARECIDO

Ancho: 35

Alto: 35

Material: ALUMINIO

Notas: Se ha buscado el buzón en la zona para intentar su recuperación, sin éxito.



Placa


Monte: OLANO

Altitud: 1083

Entidad:

Fecha: 02/08/1986

ARABAKO MENDIZALE FEDERAZIOA
2015.09.01
AITZANDIA/OLANO
1083 M
ETRS89 30T 560198 4748224



Construcción

Estado: 4-BUENO

Ancho: 15

Alto: 53

Material: HIERRO

Notas: Disponía de un cajetín cilindro suspendido con una cadena que desapareció.
AMF-FAM repuso el cajetín el 03/10/2016.



Placa

Monte: OLANO

Altitud: 1082

Entidad: MERCEDES

Fecha: 22/05/1966

OLANO 1082 m.
Grupo de Montaña
C.D.C. MERCEDES BENZ
Instalada 22.05.66 Restaurada 27.09.97



Construcción

Estado:

Ancho: 50

Alto: 23

Material: HIERRO

Notas: El 03/10/2016, la AMF-FAM retiró la furgoneta DKW dado su estado de deterioro y, junto con la placa, se ha entregado al C.D.C. MERCEDES BENZ



Placa

Monte: AIZLUZE

Altitud: 1068

Entidad: AMF-FAM

Fecha: 31/12/2015

ARABAKO MENDIZALE FEDERAZIOA
2015.09.20
AIZLUZE
1068 m
ETRS89 559134 4737660



Construcción

Estado: 5-EXCELENTE

Ancho: 25

Alto: 25

Material: INOXIDABLE

Notas:



Placa

Monte: ALBENIZ

Altitud: 1012

Entidad: MANUEL IRADIER

Fecha: 10/06/1962

EXCURSIONISTA
ALBENIZ
1012 M
10-6-62
MANUEL IRADIER



Construcción

Estado: 4-BUENO

Ancho: 15

Alto: 30

Material: HIERRO

Notas: Repintado (2014).



Placa

Monte: ALBENIZ

Altitud: 1011

Entidad:

Fecha: 22/05/1983

AMAIA ALBENIZ
22-5-83
ALBENIZ ALT 1011 M.



Construcción

Estado: 4-BUENO

Ancho: 15

Alto: 34

Material: HIERRO

Notas: Repintado (2014).



Placa

Monte: ALBERTIA
Altitud:
Entidad: ITURRIBERO
Fecha: 25/12/1995

ITURRIBERO
1995eko Gabonak



Construcción

Estado: 4-BUENO

Ancho: 35 Alto: 60

Material: HIERRO

Notas: No es un buzón, es un belén, en cuyo lado izquierdo hay un tubo cilíndrico para dejar flores.



Placa


Monte: ALBERTIA

Altitud:

Entidad: MANUEL IRADIER

Fecha:

--- No tiene ---



Construcción

Estado: 0-DESAPARECIDO

Ancho: 12

Alto: 31

Material: HIERRO

Notas: Eliminado por la AMF-FAM (2015)





Placa

Monte: ALBERTIA

Altitud:

Entidad:

Fecha:



Construcción


Estado: 0-DESAPARECIDO

Ancho: 14

Alto: 17

Material: HIERRO

Notas:





Placa

Monte: ALBERTIA

Altitud: 865

Entidad:

Fecha: 01/01/1980

ALBERTIA
865 MTS
1.980



Construcción

Estado: 3-ACEPTABLE

Ancho: 24

Alto: 90

Material: HIERRO

Notas:



Placa


Monte: ELGUEA-MENDI

Altitud: 943

Entidad: UD Aretxabaleta

Fecha: 27/03/1960

ALBITURRI
U.D. ARECHAVALETA
ELGUEA-MENDI 943MT.
27-03-60



Construcción

Estado: 0-DESAPARECIDO

Ancho: 20

Alto: 15

Material: HIERRO

Notas: Retirado por la AMF-FAM el 02/06/2014. Se ha reparado y reinstalado en la cercana cumbre de Miritxa.



Placa

Monte: ELGEAMENDI

Altitud: 943

Entidad: GAZTEIZ

Fecha: 21/12/2003

C.M. GAZTEIZ
ALBITURRI
ALTD. 943 mts.
21-12-03



Construcción

Estado: 5-EXCELENTE

Ancho: 25

Alto: 35

Material: FUNDICION y ALUMINIO

Notas: La placa fue cambiada el 07/06/2015 sustituyendo la denominación anterior Elgueamendi por la actual Albiturri




Placa

Monte: ALDAIA

Altitud:

Entidad:

Fecha:



Construcción


Estado:

Ancho: 11

Alto: 57

Material: HIERRO

Notas:





Placa

Monte: ALDAIA

Altitud: 790

Entidad:

Fecha: 12/09/1993

RAMON TXUTXIN

OKARIZ'TAR JESUS
SEZ DE JAUREGI'TAR JOSE RAMON

ASKOTAN GEHIEN MAITE DUGUNA
LORTZEAK BIZITZA DU ORDAINA

PERDIDO MENDIAN HILAK 1993-5-28

ALDAIA
790 m.
1993-IX-12



Construcción

Estado: 4-BUENO

Ancho: 28

Alto: 74

Material: HIERRO

Notas:

Empty dashed box for notes



Placa

Monte: ALLAITZ

Altitud: 1241


Entidad: ENARA

Fecha: 01/01/1983

1.241 m.

1.983

ALLAITZ



Construcción

Estado: 4-BUENO

Ancho: 20

Alto: 125

Material: HIERRO

Notas: El buzón no se encuentra rigurosamente en el punto culminante de la elevación.



Placa

Monte: ALLAIZTXIKI

Altitud: 1172

Entidad: AMF-FAM

Fecha: 01/06/2016

ARABAKO MENDIZALE FEDERAZIOA
2016.06.01

ALLAIZTXIKI 1.171 m

ETRS89 30T 557516 4750728



Construcción

Estado: 5-EXCELENTE

Ancho: 25

Alto: 25

Material: INOXIDABLE

Notas:



Placa


Monte: ALLAITZ TXIKI

Altitud:

Entidad:

Fecha:

--- No tiene ---



Construcción

Estado: 0-DESAPARECIDO

Ancho: 10

Alto: 100

Material: HIERRO

Notas: Sólo quedaba el soporte y ha sido eliminado por la AMF-FAM el 16/06/2014.



Placa

Monte: ALMURRAIN

Altitud: 874

Entidad: CEPLASTICA

Fecha: 07/04/1974

G.M. SESTAO
5-592
ALMURRAIN 878 m



Construcción

Estado: 3-ACEPTABLE

Ancho: 35

Alto: 35

Material: HIERRO

Notas: Los datos de la placa se han recogido de una segunda placa identificativa.



Placa

Monte: ALPITXU

Altitud: 500

Entidad: GOIKOGANE

Fecha: 21/11/1976



Construcción


Estado:

Ancho: 12

Alto: 80

Material: HIERRO

Notas:





Placa

Monte: ALPITXU

Altitud: 500

Entidad: GOIKOGANE

Fecha: 28/02/1997

ALPITXU 500 MT
GOIKOGANE M.T.
28.2.97
S.D.C. ARETA-BETI



Construcción

Estado: 4-BUENO

Ancho: 25

Alto: 60

Material: INOXIDABLE

Notas:



Placa

Monte: ALPITXU

Altitud: 500

Entidad: ARETA-GOIKO

Fecha: 11/12/2009

ALPITXU
500 m
11-12-2009
ARETA-GOIKO



Construcción

Estado: 4-BUENO

Ancho: 40

Alto: 80

Material: HIERRO

Notas:



Placa

Monte: ALTO SOMO , TXOBITA

Altitud: 877

Entidad: BARDULIA

Fecha: 01/01/2004

ALTO SOMO , TXOBITA
SIERRA DE GIBIJO
ATITUD 877 MTS
C.D. MONTAÑA BARDULIA
01-01-2004



Construcción


Estado: 3-ACEPTABLE

Ancho: 30

Alto: 30

Material: INOXIDABLE

Notas:





Placa

Monte: AMARITU

Altitud: 787

Entidad:

Fecha: 07/11/1997

AMARITU
ALTUERA 787 m
1997eko Azaroaren 7a
EUSKARAZ BIZI



Construcción

Estado: 4-BUENO

Ancho: 24

Alto: 45

Material: INOXIDABLE

Notas:



Placa

Monte: AMILLONDO

Altitud: 740

Entidad: BASKONIA

Fecha: 01/01/1969

AMILLONDO
740 m
G.A. BASCONIA
1969



Construcción

Ancho: 25

Alto: 50

Estado: 0-DESAPARECIDO

Material: HIERRO

Notas: Repintado (2015)



Placa

Monte: KUKUTX

Altitud: 775

Entidad: BASKONIA

Fecha: 07/01/2018

KUKUTX
775 m
07/01/2018



Construcción

Estado: 5-EXCELENTE

Ancho: 11

Alto: 12,5

Material: INOXIDABLE

Notas: Se colocará el 07/01/2018 responiendo AR015A.



Placa

Monte: AMBOTO

Altitud: 1296


Entidad: ALOÑA

Fecha: 31/12/1980

AMBOTO 1296 M.

ESTE BUZON HACE EL NUMERO CIENTO COLOCADO POR LOS MONTAÑEROS OÑATIARRAS CON ESTE MOTIVO SE LO DEDICAMOS A LA EXPEDICION VASCA QUE A LAS 15.30 HORAS DEL DIA 14-5-1980 CORONABAN CON ÉXITO EL EVEREST

(ZORIONAK AGUR)



Construcción

Estado: 4-BUENO

Ancho: 40

Alto: 100

Material: HIERRO

Notas:



Placa

Monte: ANDASTO

Altitud: 805

Entidad: BASKONIA

Fecha: 29/05/1975

MONTE ANDASTO
ALTURA 805 M
G. ALPINO BASCONIA
FECHA 29-5-75



Construcción

Estado:

Ancho: 20

Alto: 40

Material: INOXIDABLE

Notas:

[Empty text area for notes]

Placa

Monte: ANGOÑO
Altitud: 939
Entidad: BASKONIA
Fecha: 01/01/1970

ARABAKO MENDIZALE FEDERAZIOA
2014.09.15
ANGOÑO
939 m
ETRS89 30T 497776 4756659



Construcción

Estado: 5-EXCELENTE

Ancho: 15 Alto: 34

Material: HIERRO

Notas: Se ha reparado, pintado e identificado por la AMF-FAM el 06/10/2014. No se identificó con la información del Baskonia M.T. porque era desconocida, pero se ha incorporado 24/06/2015 a esta base de datos.



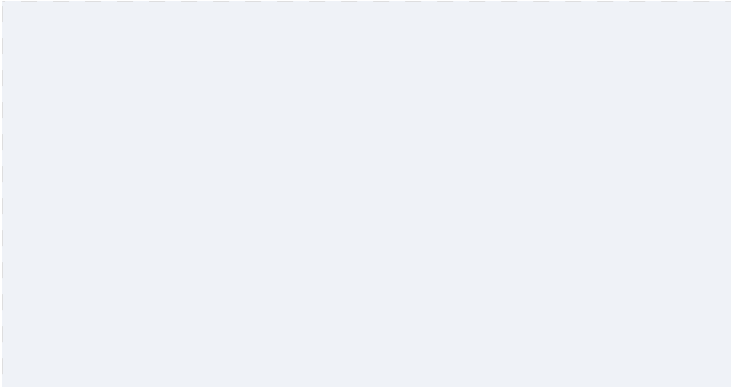
Placa

Monte: ARATZ

Altitud:

Entidad: ARATZ CLUB MONTAÑERO

Fecha:



Construcción


Estado:

Ancho: 26

Alto: 75

Material: HIERRO

Notas:





Placa

Monte: ARATZ
Altitud: 1442
Entidad: GAZTEIZ
Fecha: 29/12/1992

CM GAZTEIZ
ARATZ
ALTD 1442 MTS
20-12-92



Construcción

Estado:

Ancho: 25 Alto: 35

Material: FUNDICION y ALUMINIO

Notas:



Placa

Monte: ARAZA

Altitud: 1138

Entidad: CEPLASTICA

Fecha: 10/11/1974

ARAZA
1138 m



Construcción

Estado: 4-BUENO

Ancho: 45

Alto: 30

Material: HIERRO

Notas: Pintado AMF-FAM 14/07/2015



Placa

Monte: ARBARRAIN

Altitud:

Entidad:

Fecha:

--- No tiene ---



Construcción

Estado: 0-DESAPARECIDO

Ancho: 15

Alto: 25

Material: HIERRO

Notas: Eliminado por la AMF-FAM el 10/06/2014.



Placa


Monte: ARBARRAIN

Altitud: 1118

Entidad: MANU YANKE

Fecha: 01/01/1987

GRUPO ALPINO MANU YANKE
AGURAIN
monte ARBARRAIN
altitud 1118 m.



Construcción

Estado: 5-EXCELENTE

Ancho: 35

Alto: 110

Material: HIERRO

Notas:



Placa

Monte: IRUMUGARRIETA

Altitud:

Entidad:

Fecha:

--- No tiene ---



Construcción

Estado: 0-DESAPARECIDO

Ancho: 20

Alto: 20

Material: HIERRO

Notas: Situado sobre el mugarri triple divisorio de Araba, Gipuzkoa y Nafarroa. Eliminado por la AMF-FAM el 10/06/2014.



Placa

Monte: ARBARRAIN

Altitud: 1116

Entidad: TOKI EDER

Fecha: 01/06/1991

TOKI EDER 91-6-1
Iturri zaharretik edaten dut.
Ur berria edaten beti berri den ura, betiko iturri
zaharretik (Artzabal) ARBARRAIN mendia garaiera 1116
m.
PAZ de ZIGANDA



Construcción

Estado: 5-EXCELENTE

Ancho: 45

Alto: 45

Material: HIERRO

Notas: En el buzón participaron las ikastolas TOKI EDER de Gasteiz, ASKORAIN de Tolosa, LIZARRA de Lizarra-Estella y PAZ-ZIGANDA de Atarrabia. En la placa de identificación vienen versos en euskara de HARTZABAL.




Placa

Monte: ARBOZU

Altitud:

Entidad:

Fecha:



Construcción

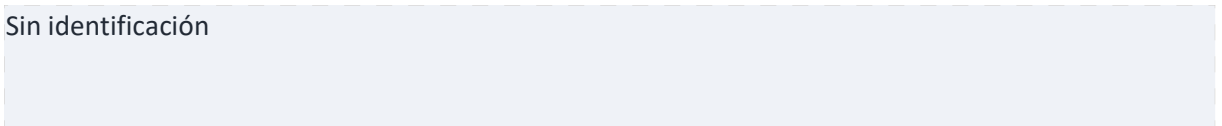
Estado: 2-DEFICIENTE

Ancho:

Alto:

Material:

Notas: Sin identificación





Placa


Monte: ARBORO

Altitud: 1048

Entidad: ADURTZA

Fecha: 06/05/1950

--- No tiene ---



Construcción

Estado: 4-BUENO

Ancho: 14

Alto: 100

Material: HIERRO

Notas: Existe una réplica instalada en la bilbaína cumbre del Pagasarri (673 m)




Placa

Monte: ROSTETA

Altitud: 917

Entidad:

Fecha: 22/08/1968



Construcción


Estado: 0-DESAPARECIDO

Ancho: 40

Alto: 80

Material: MADERA

Notas:





Placa

Monte: ROSTETA

Altitud: 912

Entidad: MENDIZALE EZEZAGUNAK

Fecha: 24/02/1990

24-2-90
MENDIZALE EZEZAGUNAK
ROSTETA 917 M



Construcción

Estado: 3-ACEPTABLE

Ancho: 10

Alto: 60

Material: INOXIDABLE

Notas:



Placa

Monte: MALMOKERA

Altitud:

Entidad:

Fecha:

--- No tiene ---



Construcción

Estado: 0-DESAPARECIDO

Ancho: 10

Alto: 10

Material: INOXIDABLE

Notas: Es una caja de inoxidable suelta sin identificación. Recuperado por la AMF-FAM 06/07/2015. Puede reintegrarse en otra cumbre.



Placa

Monte: ARGORRI/GATZARRI

Altitud: 1313

Entidad: AMF-FAM

Fecha: 01/09/2015

Arabako Mendizale Federazioa
2015.09.01
ARGORRI/GATZARRI
1.313 m
ETRS89 30T 556378 4752916



Construcción

Estado: 4-BUENO

Ancho: 30

Alto: 40

Material: HIERRO

Notas: Identificado, pintado y reparado por AMF-FAM 06/07/2015



Placa

Monte: ARKAMO

Altitud: 875

Entidad: AYTO. ELBURGO

Fecha: 01/01/2013

MANO A MANO

Nada hay que no se pueda

PASO A PASO

Los pueblos hacen vereda

La vereda o auzolan es una antigua costumbre por la que cada casa de un pueblo contribuye con una prestación personal a la convocatoria de su Junta Administrativa para la realización de un trabajo en beneficio de la comunidad.

Este monolito-buzón hace referencia a la escultura popular al Ayto. de Elburgo que ha sido concebida para destacar la importancia de la participación vecinal y la implicación en el cuidado de nuestros pueblos, que nuestros antepasados nos legaron con el deseo de transmitirlo a las generaciones venideras.

Auzolana antzinako ohitura da. Herrietako etxe Bakoitzeko kide batek Administrazio Batzarrak lanerako Egiten duen deialdian parte hartzen du.

Monolito-poztontzi hau Burgeluko Udaleko eskultura Herrikoari egiten dio erreferentzia, zein herritarren parte Hartzearen eta inplikazioaren garrantzia adierazteko egin

Zen. Auzolana herria zaintzeko belaunaldiz belaunaldi Trasmittitutakojarduera edo ohitura da.

Ayto de Elburgo Burgeluko Udala
26 de mayo de 2013ko maiatzaren 26an



Construcción

Estado: 5-EXCELENTE

Ancho: 25

Alto: 100

Material: HIERRO

Notas:



ARKAMO (875 m.)

ELGEA



ARABA

ETRS89 30T 536822 4755748



Placa

Monte: ARMIKELO

Altitud: 888

Entidad: MANUEL IRADIER

Fecha: 06/01/1991

EXCURSIONISTA
ARMIKELO 888 m.
6 Enero 1991
MANUEL IRADIER



Construcción

Estado: 4-BUENO

Ancho: 10

Alto: 50

Material: HIERRO

Notas:



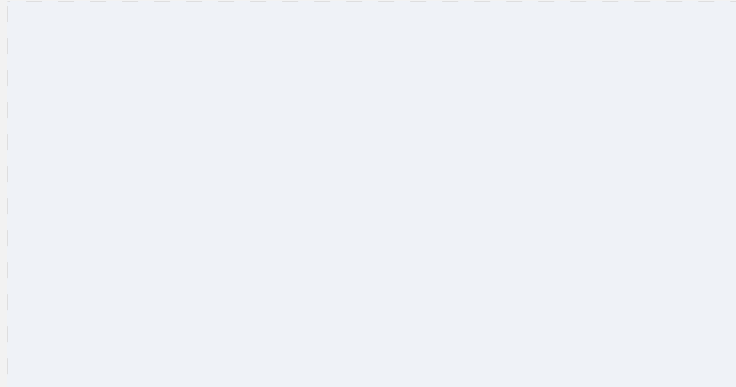
Placa

Monte: ARMIKELO

Altitud: 888

Entidad: MANUEL IRADIER

Fecha: 06/01/1991



Construcción

Estado:

Ancho: 25

Alto: 25

Material: INOXIDABLE

Notas:





Placa

Monte: ARNABA

Altitud: 1255

Entidad: GAZTEIZ

Fecha: 19/12/1993

CM GAZTEIZ
ARNABA
ALTD. 1255
19-12-93



Construcción


Estado: 4-BUENO

Ancho: 18

Alto: 20

Material: FUNDICION y ALUMINIO

Notas:





Placa


Monte: ARO

Altitud: 1127

Entidad: BASKONIA

Fecha: 30/01/2000

BASKONIA M.T.
ARO 1127
30.1.2000



Construcción


Estado: 4-BUENO

Ancho: 20

Alto: 35

Material: INOXIDABLE

Notas:






Placa

Monte: ARRABATXU

Altitud: 987

Entidad: BILBOKO ATXURITARREK

Fecha: 01/01/1993



Construcción

Estado: 0-DESAPARECIDO

Ancho: 25

Alto: 40

Material: HIERRO

Notas:



Placa

Monte: ARRABATXU

Altitud: 984

Entidad: AMF-FAM

Fecha: 01/08/2016

ARABAKO MENDIZALE FEDERAZIOA

www.amf-fam.org

MENDIKAT

www.mendikat.net

2016.08.01

ARRABATXU 984 m

ETRS89 30T 501415 4783078

OKONDO-GUEÑES



Construcción

Ancho: 25

Alto: 25

Estado: 5-EXCELENTE

Material: INOXIDABLE

Notas:



Placa

Monte: ARRAIALDE

Altitud: 1045

Entidad: MANUEL IRADIER

Fecha: 29/04/1990

ARRAIALDE
1045 MT
SOCIEDAD EXCURSIONISTA
MANUEL IRADIER
29-4-1990



Construcción


Estado: 5-EXCELENTE

Ancho: 8

Alto: 15

Material: INOXIDABLE

Notas:





Placa

Monte: AMARITU

Altitud:

Entidad:

Fecha:

--- No tiene actualmente ---



Construcción

Estado: 3-ACEPTABLE

Ancho: 10

Alto: 15

Material: HIERRO

Notas: El buzón se colocó equivocando la cumbre de San Victor con Amaritu. Repintado por la AMF-FAM el 19/06/2014.



Placa


Monte: ARRAYUELAS

Altitud: 1128

Entidad: MANUEL IRADIER

Fecha: 27/04/1991

ARRAYUELAS
 1128 Mts.
 Scd. Ex Manuel Iradier
 27-4-91
 -
 ARRAYUELAS
 ALTO DE LAS
 1128 MTS
 SOCIEDAD EXCURSIONISTA
 MANUEL IRADIER



Construcción

Estado:

Ancho: 9 Alto: 26

Material: INOXIDABLE

Notas:

[Empty text box for notes]



Placa


Monte: ARRAYUELAS

Altitud: 1128

Entidad: MANUEL IRADIER

Fecha: 12/10/2002

EXCURSIONISTA
ARRAYUELAS 1128 M.
12 OCTUBRE 2002
MANUEL IRADIER



Construcción

Estado: 4-BUENO

Ancho: 10

Alto: 60

Material: HIERRO

Notas:



Placa

Monte: ARRIGORRISTA

Altitud: 1143

Entidad: GASTEIZKO TXIRRINDULARI ELKARTEA

Fecha: 01/11/1981

SOCIEDAD CICLISTA VITORIANA
ARRIGORRISTA 1143 M.
1-XI-81



Construcción

Estado: 4-BUENO

Ancho: 50

Alto: 60

Material: HIERRO

Notas:



Placa

Monte: ARRIGORRISTA

Altitud: 1151

Entidad: MANU YANKE

Fecha: 21/01/1984

El club alpino Manu Yanke en el año 2003 MANUEL YANKE BENGOA En el 50 aniversario de su muerte en Mont Blanc el 18-7-1953 JAVIER ITURRIAGA ARRABAL En el año de su muerte en isla Guadalupe a los 39 años de edad.



Construcción

Estado: 3-ACEPTABLE

Ancho: 34

Alto: 100

Material: HORMIGÓN

Notas:




Placa

Monte: ARRIGORRISTA

Altitud: 1151

Entidad:

Fecha: 19/07/1981



Construcción


Estado: 4-BUENO

Ancho: 43

Alto: 20

Material: INOXIDABLE

Notas:





Placa

Monte: ARRORIANO

Altitud: 1341

Entidad: BASKONIA

Fecha: 01/04/2001

BASKONIA M.T.
ARRORIANO 1.341 M.
APIRILA 2.001



Construcción

Estado:

Ancho: 25

Alto: 30

Material: INOXIDABLE

Notas:



Placa

Monte: PEÑA ARTESILLA

Altitud: 1341

Entidad: ITURRIBERO

Fecha: 09/05/2010

PEÑA ARTESILLA
1.341 m.
ITURRIBERO MENDITALDEA
9-5-2010



Construcción

Estado: 5-EXCELENTE

Ancho: 25

Alto: 50

Material: HIERRO

Notas:



Placa

Monte: ATZABAL

Altitud: 1172

Entidad: MANUEL IRADIER

Fecha: 17/04/1938

EXC. M. IRADIER
ATXABAL 1172 M
17-4-38



Construcción

Estado:

Ancho: 9

Alto: 14

Material: HIERRO

Notas:

[Empty text box for notes]



Placa

Monte: ALTZANEGI

Altitud: 981

Entidad:

Fecha: 24/04/1983

Ongi Etorri
Alzanegi 981 mts.
24-4-83



Construcción

Estado: 4-BUENO

Ancho: 20

Alto: 50

Material: HIERRO

Notas: Pintado AMF-FAM 21/07/2015



Placa

Monte: ASENSIOMENDI

Altitud:

Entidad:

Fecha:

--- No tiene ---



Construcción

Estado: D-DESCATALOGADO

Ancho: 10

Alto: 15

Material: HIERRO

Notas:



Placa

Monte: ASENSIOMENDI

Altitud: 676

Entidad: S.H.

Fecha: 05/07/2009

AESIOMENDI
676 M
2009-07-05
S.H.



Construcción

Estado: 5-EXCELENTE

Ancho: 10

Alto: 15

Material: INOXIDABLE

Notas:



Placa

Monte: AZKIOLA

Altitud: 1204

Entidad: ENARA

Fecha:

Azkiola
1.204 m.
Grupo Montañero ENARA



Construcción

Estado: 4-BUENO

Ancho: 10

Alto: 130

Material: HIERRO

Notas:



Placa

Monte: MONTE PEÑA NEGRA

Altitud: 684

Entidad: A.A.V.V. SANTA MARINA DE OLARRI

Fecha: 01/01/2001

MONTE PEÑA NEGRA 684 m.
DE LOS NIÑOS DE LA ASOCIACION DE VECINOS DE SANTA
MARINA DE OLARRI Bº SN ROQUE
Amurrio 2001



Construcción


Estado: 3-ACEPTABLE

Ancho: 30

Alto: 50

Material: HIERRO

Notas:





Placa

Monte: ASPALTZA

Altitud: 684

Entidad: MENDIKO LAGUNAK

Fecha:



Construcción

Estado:

Ancho: 25

Alto: 100

Material: INOXIDABLE

Notas:



Placa

Monte: ASTAEZ

Altitud: 907

Entidad: BASKONIA

Fecha: 24/02/1990

BASKONIA M.T.
ASTAEZ 907
24-02-90



Construcción

Estado: 4-BUENO

Ancho: 30

Alto: 50

Material: INOXIDABLE

Notas:

[Empty text area for notes]



Placa

Monte: ATALAYA

Altitud: 909

Entidad: MIRANDES

Fecha: 04/03/1990

CLUB MIRANDES DE MONTAÑA
MONTE ATALAYA
MTS 909
4 3 1990



Construcción


Estado: 4-BUENO

Ancho: 50

Alto: 70

Material: INOXIDABLE

Notas:





Placa

Monte: ATAUKO MENDATEA

Altitud: 1110

Entidad: ESKOLAPIAS PINO TALDEA

Fecha: 01/01/2011

ESKOLAPIAS PINO TALDEA
Atauko Mendatea (1110)
1997 - 2011



Construcción

Estado: 0-DESAPARECIDO

Ancho: 10

Alto: 25

Material: HIERRO

Notas: Es la herramienta utilizada por el colectivo de Escolapias de Vitoria-Gasteiz para plantar el pino navideño entre los años 1997 y 2011.



Placa

Monte: ATXABAL

Altitud: 896

Entidad: GAZTEIZ

Fecha: 21/12/1997

CM GASTEIZ
ATXABAL
PEÑAS DE ORO
ALTD 896 MTS.
21.12.97



Construcción

Estado: 4-BUENO

Ancho: 30

Alto: 80

Material: FUNDICION y ALUMINIO

Notas:

[Empty text area for notes]



Placa

Monte: ATXETARRI

Altitud: 497

Entidad: J.E.M.

Fecha: 07/04/1957

7-4-57

497 m

ATXETARRI



Construcción

Estado: 4-BUENO

Ancho: 25

Alto: 15

Material: HIERRO

Notas: Por las tareas acometidas en las plantaciones estuvo desaparecido entre los pinos caídos durante años.

Repintado (2015)



Placa

Monte: ATXIPI

Altitud: 955

Entidad: ATXIPI M.T.

Fecha: 01/02/2012

ATXIPI 955 metros
ATXIPI M.T.
2012ko Urtarrila



Construcción


Estado: 5-EXCELENTE

Ancho: 30

Alto: 30

Material: INOXIDABLE

Notas:





Placa

Monte: ATXONDO

Altitud: 470

Entidad:

Fecha: 01/01/2012

ATXONDO - 470 M.



Construcción

Estado: 5-EXCELENTE

Ancho: 20

Alto: 60

Material: HIERRO

Notas:



Placa

Monte: AITZORROTZ

Altitud: 735

Entidad: M.R.C.

Fecha: 02/08/2009

AITZORROTZ
735 M
2009-08-02
M.R.C.



Construcción

Estado: 5-EXCELENTE

Ancho: 25

Alto: 30

Material: INOXIDABLE

Notas:



Placa


Monte: ATXUINTXA

Altitud:

Entidad:

Fecha:

--- No tiene ---



Construcción

Estado: 4-BUENO

Ancho: 10

Alto: 25

Material: HIERRO

Notas:



Placa


Monte: ATXURI

Altitud: 1102

Entidad: GAZTEIZ

Fecha: 01/01/1981

CM GAZTEIZ
ATXURI
ALTD 1102 MTS
01-01-1981



Construcción


Estado: 4-BUENO

Ancho: 19

Alto: 55

Material: FUNDICION y ALUMINIO

Notas:





Placa

Monte: AUMATEGUI-GAÑA

Altitud: 1191

Entidad: MANUEL IRADIER

Fecha: 06/01/1995

S. Ex. Manuel Iradier
Aumategigaña
1.191 Mts.
9-Enero-1995



Construcción

Estado:

Ancho: 20

Alto: 70

Material: INOXIDABLE

Notas:



Placa

Monte: AUMATEGI

Altitud:

Entidad:

Fecha:



Construcción

Estado:

Ancho: 30

Alto: 70

Material: HIERRO

Notas:



Placa

Monte: AUMATEGI

Altitud: 1191

Entidad: MANUEL IRADIER

Fecha: 06/01/1995

EXCURSIONISTA
AUMATEGI 1191 m.
6 ENERO 1995
MANUEL IRADIER



Construcción

Estado:

Ancho: 15

Alto: 50

Material: HIERRO

Notas:



Placa

Monte: AVELLANO

Altitud: 937

Entidad: MIRANDES

Fecha: 10/04/1982

CLUB MIRANDES DE MONTAÑA
AVELLANO
937 MTS
10-IV-82



Construcción

Estado: 3-ACEPTABLE

Ancho: 20

Alto: 60

Material: CHAPA

Notas:



Placa


Monte: AZERO MENDIA

Altitud: 967

Entidad: GAZTE-ZAR MENDIKO TALDEA

Fecha:

MUNDAKA
GASTE-ZAR MENDIKO TALDES
Azero mendia (967 m)



Construcción

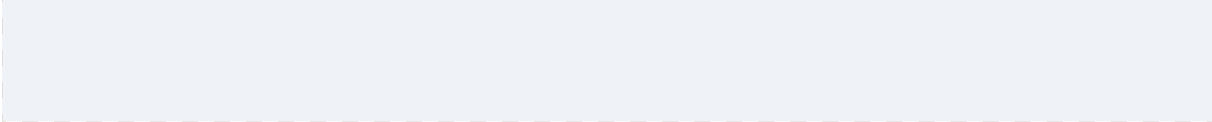
Estado: 5-EXCELENTE

Ancho: 30

Alto: 60

Material: INOXIDABLE

Notas:





Placa


Monte: BABIO

Altitud: 579

Entidad: GAZTEIZ

Fecha: 09/04/1992

MONTE BABIO ALTITUD 579 M
AYALA
CLUB DE MONTAÑA GAZTEIZ
VITORIA
9-4-72



Construcción


Estado: 5-EXCELENTE

Ancho: 50

Alto: 155

Material: FUNDICION y ALUMINIO

Notas:





Placa


Monte: PEÑA BATXIKABO

Altitud: 1173

Entidad: ESPEJO TALDEA

Fecha: 28/08/1988

PEÑA BATXIKABO
1.173 M
CRUZ DE BARRIO
ESPEJO TALDEA
28 AGOSOTO 1988



Construcción

Estado: 3-ACEPTABLE

Ancho: 10

Alto: 29

Material: CHAPA

Notas:



Placa

Monte: MONTE BAGATE

Altitud: 725

Entidad: BEKO ITURRI

Fecha: 03/07/1993

BEKO ITURRI
IZARRA
AÑO. 725
MONTE BAGATE
ALT. 725
3-7-93



Construcción

Estado:

Ancho: 20

Alto: 70

Material: INOXIDABLE

Notas:



Placa

Monte: PICO DE ASNOS

Altitud: 554

Entidad: BASKONIA

Fecha: 26/12/1982

BASKONIA
MENDI TALDEA
PICO DE ASNOS
554 MTS
26-XII-82



Construcción

Estado: 4-BUENO

Ancho: 25

Alto: 60

Material: HIERRO

Notas:



Placa


Monte: BAYO

Altitud: 1197

Entidad: MANU YANKE

Fecha:

BAYO
CLUB ALPINO MANU YANKE
AGURAIN
MONTE ALTITUD



Construcción

Estado: 4-BUENO

Ancho: 30

Alto: 100

Material: INOXIDABLE

Notas:

[Empty text area for notes]




Placa

Monte: BARDAOLA

Altitud:

Entidad: MENDIKO LAGUNAK

Fecha:



Construcción


Estado: 3-ACEPTABLE

Ancho: 20

Alto: 80

Material: HIERRO

Notas:





Placa

Monte: BASOTXO

Altitud: 699

Entidad: SAN IGNACIO/BASOTXO

Fecha: 07/06/2014

BASOTXO (AITABASOA)
699 m
CLUB DE MONTAÑA SAN IGNACIO
MENDI TALDEA
50º ANIVERSARIO 1964-2014



Construcción

Estado: 5-EXCELENTE

Ancho: 50

Alto: 60

Material: HIERRO

Notas:



Placa

Monte: BELABIA

Altitud: 967

Entidad: ENARA

Fecha:

BELABIA
967 M.
G.M. ENARA



Construcción

Estado: 3-ACEPTABLE

Ancho: 25

Alto: 55

Material: HIERRO

Notas:



Placa

Monte: SAN PEDRO ARKABUSTAIZ

Altitud: 706

Entidad: GOIKOGANE

Fecha: 21/06/1973

ALTITUD 706
MOT. SAN PEDRO ARKABUSTAIZ
GOIKOGANE
MENDIKO LAGUNAK
TXARLAZO
21-6-73



Construcción

Estado: 4-BUENO

Ancho: 60

Alto: 150

Material: HIERRO

Notas:

[Empty text area for notes]



Placa

Monte: BERRETIN

Altitud: 1226

Entidad: GAZTEIZ

Fecha: 22/12/1985

CM GAZTEIZ
BERRETIN
ALTD 1226 MTS
22-12-85



Construcción

Estado: 4-BUENO

Ancho: 25

Alto: 35

Material: FUNDICION y ALUMINIO

Notas:



Placa

Monte: BERRETIN

Altitud: 1226

Entidad: MANUEL IRADIER

Fecha: 22/12/2002

Excursionista
Manuel Iradier
BERRETIN 1226 m.
22 Diciembre 2002



Construcción

Estado:

Ancho: 10

Alto: 30

Material: HIERRO

Notas:



Placa

Monte: BESAIDE

Altitud: 550

Entidad:

Fecha: 05/05/2000

BESAIDE
550 M
2000-5-5



Construcción

Estado: 5-EXCELENTE

Ancho: 25

Alto: 50

Material: INOXIDABLE

Notas:



Placa

Monte: BIGATE

Altitud: 1125

Entidad: SATORRA

Fecha: 01/06/2018

A.D. SATORRA
BIGATE 1.125



Construcción

Estado: 5-EXCELENTE

Ancho: 20

Alto: 50

Material: ACERO

Notas:



Placa


Monte: BERASKOLA

Altitud: 665

Entidad: GOIKOGANE

Fecha: 15/03/1964

—
El montañismo es la manifestación más noble del deporte. Respeta y serás respetado.



Construcción

Estado:

Ancho: 36

Alto: 77

Material: HIERRO

Notas:



Placa

Monte: BERASKOLA

Altitud: 662

Entidad: IBERDUERO

Fecha: 20/04/1986

GRUPO DE MONTAÑA IBERDUERO
BERASKOLA (662 mts.)
20 de ABRIL de 1.986



Construcción

Estado:

Ancho: 13

Alto: 58

Material: HIERRO Y ACERO

Notas:



Placa


Monte: MONTE BILIBIO

Altitud: 629

Entidad: BILIBIO

Fecha: 25/06/1978

MONTE BILIBIO
ALTITUD 629 M
CLUB DE MONTAÑA BILIBIO
25-6-1.978



Construcción

Estado: 3-ACEPTABLE

Ancho: 20

Alto: 40

Material: HIERRO

Notas:

[Empty text box for notes]



Placa

Monte: PEÑA COLORADA

Altitud: 1224

Entidad: KANOGAL

Fecha: 01/01/1996

PEÑA COLORADA
ALT. 1224
GRUPO KANOGAL
LABASTIDA - 1.996



Construcción

Estado: 4-BUENO

Ancho: 15

Alto: 90

Material: INOXIDABLE

Notas:



Placa

Monte: BORTAUN

Altitud: 705

Entidad: BASKONIA

Fecha: 04/01/2015

BORTAUN
705 m
URTARRILA
2015



Construcción

Estado: 5-EXCELENTE

Ancho: 35

Alto: 60

Material: INOXIDABLE

Notas:



Placa

Monte: MONTE LA VERDINA

Altitud: 1336

Entidad: MIRANDES

Fecha: 20/08/1972

C.M. MIRANDES DE M
MONTE LA VERDINA ALT. 1.336 M



Construcción

Estado: 4-BUENO

Ancho: 10

Alto: 50

Material: INOXIDABLE Y HIERRO

Notas:

[Empty text box for notes]



BUEY, PEÑA EL (1230 m.)



BURGOS

OBARENES/LA VERDINA

ETRS89 30T 487780 4725145



BU002A

Placa


Monte: EL BUEY

Altitud: 1292

Entidad: MIRANDES

Fecha: 25/04/1970

EL BUEY 1.292 M
CLUB MIRANDES DE MONTAÑA 25-
4 -1970



Construcción

Estado: 4-BUENO

Ancho: 40

Alto: 90

Material: HIERRO

Notas:



Placa


Monte: MONTE BUJARRILLO

Altitud: 1081

Entidad: NON STOP

Fecha: 22/09/2013

MONTE BUJARRILLO
GRUPO DE MONTAÑA " NON STOP "
MIRANDA DE EBRO 22-9-2013



Construcción

Estado: 4-BUENO

Ancho: 25

Alto: 30

Material: INOXIDABLE

Notas:




Placa

Monte: BURADON

Altitud:

Entidad:

Fecha:



Construcción


Estado:

Ancho:

Alto:

Material: HIERRO

Notas:





Placa

Monte: BURADÓN

Altitud: 631

Entidad: AMF-FAM

Fecha: 01/09/2016

ARABAKO MENDIZALE FEDERAZIOA
 2016.10.05
 BURADÓN 622 m
 ERA DEL MORO (LA BASTIDA/BASTIDA)
 ETRS89 512764 4718348



Construcción

Estado: 5-EXCELENTE

Ancho: 20

Alto: 20

Material: INOXIDABLE

Notas:



Placa

Monte: BURADÓN

Altitud:

Entidad:

Fecha:

--- No tiene ---



Construcción

Estado: 0-DESAPARECIDO

Ancho: 10

Alto: 20

Material: HIERRO

Notas: Restos eliminados por la AMF-FAM el 10/10/2016



Placa

Monte: BURBONA CENTRAL

Altitud: 935

Entidad: BASKONIA

Fecha: 01/01/2006

BASKONIA M.T.
BURBONA CENTRAL (935 MTS)
2006 URTARRILA



Construcción

Estado: 5-EXCELENTE

Ancho: 25

Alto: 50

Material: INOXIDABLE

Notas:

[Empty text box for notes]



Placa

Monte: BURBONA

Altitud: 921

Entidad:

Fecha: 01/01/1979

1.979
BURBONA
921 MTS



Construcción

Estado: 4-BUENO

Ancho: 50

Alto: 120

Material: HIERRO

Notas:



Placa

Monte: BURBONA

Altitud: 921

Entidad: TXARLAZO

Fecha: 09/05/1969

G.M. TXARLAZO
BURBONA 921 M
9-5-1969



Construcción

Estado: 3-ACEPTABLE

Ancho: 35

Alto: 60

Material: HIERRO

Notas:

[Empty text box for notes]



Placa

Monte: BURGALAITZ

Altitud: 1283

Entidad: ALOÑA

Fecha: 23/05/1969

C.D. ALOÑA MENDI
BURGALAITZ
1.283 MTS
23-5-69



Construcción

Estado: 4-BUENO

Ancho: 15

Alto: 35

Material: HIERRO

Notas:



Placa

Monte: BURGAMENDI

Altitud: 1082

Entidad: ENARA

Fecha:

Burgamendi
1.082 m.
Edurne Uriarte
Ama-Bitxi
G.M. Enara



Construcción

Estado: 4-BUENO

Ancho: 20

Alto: 80

Material: HIERRO

Notas:



Placa

Monte: SANTA CRUZ

Altitud: 538

Entidad: MENDIKO LAGUNAK

Fecha: 28/10/1962

GRUPO MENDIKO LAGUNAK
AMURRIO
SANTA CRUZ
538 METROS
28-10-1962



Construcción

Estado:

Ancho: 15

Alto: 40

Material: HIERRO

Notas:



Placa

Monte: BURUBIO

Altitud: 538

Entidad: MENDIKO LAGUNAK

Fecha: 01/01/2012

MENDIKO LAGUNAK
1962-2012
BURUBIO
50 URTE URRENA



Construcción

Estado: 4-BUENO

Ancho: 30

Alto: 30

Material: HIERRO

Notas: Conmemorativo del 50 aniversario de Mendiko Lagunak.



Placa

Monte: SANTA CRUZ DE BURUBIO

Altitud: 538

Entidad: MENDIKO LAGUNAK

Fecha:

SANTA CRUZ DE BURUBIO
538 M
MENDIKO LAGUNAK



Construcción

Estado: 3-ACEPTABLE

Ancho: 15

Alto: 30

Material: HIERRO

Notas:

[Empty text area for notes]



Placa

Monte: BUSTO

Altitud: 976

Entidad: GAZTEIZ

Fecha: 01/01/1977

CM GAZTEIZ
BUSTO
ALTD 976 MTS
01-01-77



Construcción

Estado: 0-DESAPARECIDO

Ancho: 25

Alto: 40

Material: FUNDICION y ALUMINIO

Notas: AR069A es el sustituto de AR069B
Desaparecido en Mayo-2019. Buscado por equipo de AMF-FAM sin éxito.



Placa

Monte: BUSTO

Altitud: 978

Entidad: GAZTEIZ

Fecha: 01/01/1977

CM GAZTEIZ
BUSTO
ALTD 978 MTS
1-1-77



Construcción

Ancho: 10

Alto: 20

Estado: 0-DESAPARECIDO

Material: FUNDICION y ALUMINIO

Notas:



Placa

Monte: BUTXISOLO

Altitud: 1135

Entidad: BARDULIA

Fecha: 04/09/2010

BUTXISOLO (1.135 mts)
MONTES DE VITORIA
C.D. MONTAÑA BARDULIA
04-09-2010



Construcción

Estado:

Ancho: 30

Alto: 40

Material: INOXIDABLE

Notas:



Placa


Monte: ALTO DE CABEZAS

Altitud: 1158

Entidad: PANCORBO

Fecha:

ALTO DE CABEZAS
ALTURA 1.158M
ASOCIACION CULTURAL PANCORBO



Construcción

Estado: 4-BUENO

Ancho: 15

Alto: 70


Material: HIERRO

Notas: En la cota superior hay una pequeña placa: ALTO DE CABEZAS 1183 METROS GRUPO MONTAÑERO "LOS LOQUIS" MIRANDA DE EBRO C.M.M. 23-01-05



Placa

Monte: CABRERA
Altitud: 706
Entidad: BOTAZALEAK
Fecha: 01/01/2007




Construcción

Estado:

Ancho: 15 Alto: 20

Material: HIERRO

Notas:





Placa

Monte: CABRERA

Altitud: 706

Entidad: AMF-FAM

Fecha: 27/09/2015

ITURRIBERO MENDI TALDE
ARABAKO MENDIZALE FEDERAZIOA

MONTE CABRERA MENDIA 706 m

2015ko irailaren 27
ETRS89 30T XXXXXX XXXXXXXX



Construcción

Estado: 5-EXCELENTE

Ancho: 25

Alto: 25

Material: INOXIDABLE

Notas:



Placa

Monte: LOS CAMPANARIOS

Altitud: 1020

Entidad: KARPANTA

Fecha: 29/03/2018

CLUB DE SENDERISMO KARPANTA
MIRANDA DE EBRO
LOS CAMPANARIOS 1020 MT
29-03-2018



Construcción

Estado: 5-EXCELENTE

Ancho: 40

Alto: 40

Material: FUNDICION

Notas:



Placa

Monte: CANTOPERO

Altitud: 1208

Entidad: MIRANDES

Fecha: 18/07/1976

CANTOPERO
1.208 M
18-7-76
CLUB MIRANDES DE MONTAÑA



Construcción


Estado: 3-ACEPTABLE

Ancho: 10

Alto: 40

Material: HIERRO

Notas:





Placa

Monte: CANTOBLANCO

Altitud: 1009

Entidad:

Fecha:

CANTOBLANCO
1009 M



Construcción

Estado: D-DESCATALOGADO

Ancho: 30

Alto: 40

Material: HORMIGÓN Y HIERRO

Notas:



Placa

Monte: CANTOBLANCO

Altitud: 1009

Entidad: IBERDUERO

Fecha: 21/04/1986

Cantoblanco 1009 m.
21-4-1986
GM Iberduero



Construcción

Estado: 4-BUENO

Ancho: 15

Alto: 50

Material: HIERRO

Notas:



Placa

Monte: MONTE CANTOÑA

Altitud: 1356

Entidad: KARPANTA

Fecha:

MONTE CANTOÑA 1356 M
CLUB SENDERISMO KARPANTA
MIRANDA DE EBRO



Construcción

Estado: 4-BUENO

Ancho: 25

Alto: 40

Material: CHAPA

Notas:



Placa

Monte: PEÑA CARCABO

Altitud: 941

Entidad: KARPANTA

Fecha: 10/08/1996

10-8-96
PEÑA CARABO
941 MTRS
CLUB DE AMIGOS KARPANTA
M DE E



Construcción

Estado: 3-ACEPTABLE

Ancho: 30

Alto: 30

Material: HIERRO

Notas: Recolocado AMF-FAM 09/05/2016



Placa

Monte: PEÑA CARRIA

Altitud: 1127

Entidad: IMOSA

Fecha: 24/06/1970

PEÑA CARRIA
1127 Mts.
C.D.C. IMOSA
Sección Montaña
24-6-70



Construcción

Estado: 4-BUENO

Ancho: 20

Alto: 30

Material: HIERRO

Notas: Hay una estela con el lauburu en recuerdo de Txutxin fallecido en el Monte Perdido en 1993
"Amaste a la montaña y la montaña te llevó con ella"



Placa

Monte: MONTE CASTILLETE

Altitud: 1038

Entidad: MIRANDES

Fecha: 10/02/1985

CLUB MIRANDES DE MONTAÑA
SECCION DE MONTAÑA
MONTE CASTILLETE ALD. 1038
10-2-1.985



Construcción

Estado:

Ancho: 20

Alto: 80

Material: HIERRO

Notas:



CASTILLO DE VALLEHERMOSA (1256 m.)



ARABA

TOLOÑO

ETRS89 30T 528666 4715937



AR076A

Placa

Monte: CASTILLO DE VALLEHERMOSA

Altitud: 1256

Entidad: A.C.D. VIRGEN DE LA PLAZA DE ELCIEGO

Fecha: 01/04/1994

CASTILLO de VALLEHERMOSA
1.256 m
A.C.D. VIRGEN DE LA PLAZA
DE ELCIEGO - ABRIL 1.994
SEAMOS REALISTAS
PIDAMOS LO IMPOSIBLE



Construcción

Estado: 3-ACEPTABLE

Ancho: 25

Alto: 40

Material: HIERRO

Notas:



Placa

Monte: ALTO DEL CASTILLO

Altitud:

Entidad:

Fecha:

--- No tiene ---



Construcción

Estado: 3-ACEPTABLE

Ancho: 25

Alto: 25

Material: ALUMINIO

Notas:

[Empty text area for notes]



Placa

Monte: CRUZ DEL CASTILLO

Altitud: 1396

Entidad: MANUEL IRADIER

Fecha: 12/10/1963

CRUZ DEL CASTILLO
1396 M



Construcción

Estado: 3-ACEPTABLE

Ancho: 9

Alto: 12

Material: HIERRO

Notas: Adosado a la cruz.



Placa

Monte: CASTRO CUÑO

Altitud: 1130

Entidad: MIRANDES

Fecha: 01/12/2009

CASTRO CUÑO
1.130 M.
CLUB MIRANDES DE MONTAÑA
NANO
DICIEMBRE 2009



Construcción

Estado: 5-EXCELENTE

Ancho: 15

Alto: 50

Material: INOXIDABLE

Notas:



Placa

Monte: CERRO

Altitud: 901

Entidad: ITURRIBERO

Fecha: 25/12/1999

EL CERRO - 901 mts.
ITURRIBERO M.T.
IKASBIDEA IKASTOLA
1999ko GABONAK



Construcción

Estado: 4-BUENO

Ancho: 20

Alto: 40

Material: HIERRO

Notas:



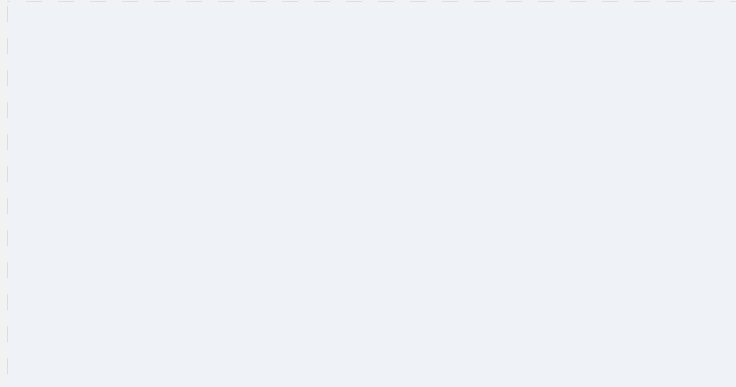
Placa

Monte: CERRO

Altitud: 901

Entidad: IKASBIDEA

Fecha: 10/10/1986



Construcción

Estado:

Ancho: 15

Alto: 35

Material: INOXIDABLE

Notas:





Placa

Monte: MENDISKA-ZURI

Altitud: 657

Entidad: M.A.K.I.

Fecha: 24/07/1998

MENDISKA-ZURI
ALTITUD- 657 M
M.A.K.I.
24-7-98



Construcción

Estado:

Ancho: 15

Alto: 30

Material: HIERRO

Notas: La toponimia refleja Cerro Blanco. Mendiska-zuri es eusquerizante.



Placa


Monte: CERVERA

Altitud: 1384

Entidad: GAZTEIZ

Fecha: 16/12/1990

CM GAZTEIZ
CERVERA
ALTD 1384 MTS
16-12-90



Construcción

Estado:

Ancho: 25

Alto: 35

Material: FUNDICION y ALUMINIO

Notas:



Placa

Monte: CERVERA

Altitud:

Entidad:

Fecha:



Construcción

Estado:

Ancho: 10

Alto: 20

Material: HIERRO

Notas:



Placa

Monte: PEÑA LAS CINCO

Altitud:

Entidad:

Fecha:

DEJA TU TARJETA
MANDA LA QUE ENCUENTRES
AL APARTADO DE CORREOS 12057 BILBAO



Construcción

Estado: D-DESCATALOGADO

Ancho: 20

Alto: 30

Material: HIERRO

Notas: Incrustado. Sólo queda el hueco y una chapa con la dirección postal donde enviar las tarjetas.



Placa

Monte: PEÑA LAS CINCO

Altitud: 907

Entidad: AMF-FAM

Fecha: 01/09/2015

ARABAKO MENDIZALE FEDERAZIOA
2015.09.01

PEÑALASCINCO
907 m



Construcción

Ancho: 150

Alto: 200

Estado:

Material: HIERRO

Notas:



Placa

Monte: PEÑA LAS CINCO

Altitud:

Entidad:

Fecha:

KORUJOREN OROIMENEZ



Construcción

Estado: 5-EXCELENTE

Ancho: 20

Alto: 30

Material: INOXIDABLE

Notas:



Placa

Monte: COCINAS

Altitud: 1192

Entidad:

Fecha: 01/01/2000

LAS COCINAS
ALTITUD 1192
ENERO 2000



Construcción

Estado: 3-ACEPTABLE

Ancho: 15

Alto: 100

Material: HIERRO

Notas:



Placa

Monte: LA COGOLLA

Altitud: 1070

Entidad: A.D. IOAR

Fecha: 12/06/2011

LA COGOLLA
1.070 m
12 de junio 2011
A.D. IOAR - Kanpezu



Construcción

Estado: 5-EXCELENTE

Ancho: 20

Alto: 60

Material: HIERRO

Notas:



Placa

Monte: ALTO DEL CORRAL

Altitud: 842

Entidad: BEKO ITURRI

Fecha: 01/07/1995

MOTA DE ESTUÑAGAN
ALTO DEL CORRAL
ALTI 842
S.R. BEKO ITURRI
IZARRA



Construcción

Estado: 5-EXCELENTE

Ancho: 55

Alto: 215

Material: INOXIDABLE

Notas:



Placa

Monte: ALTO DEL CORRAL

Altitud: 840

Entidad: EDESA

Fecha: 08/05/1966

G.A.EDESA
8-6-68
ALTO DEL CORRAL 840 MTS
ALAVA
8-5-66



Construcción

Estado: D-DESCATALOGADO

Ancho: 57

Alto: 44

Material: CHAPA

Notas: Revisado AMF-FAM 15/'07/2015. SU eliminación es difícil. Es un belén.



Placa


Monte: COSTALERA

Altitud: 1234

Entidad: MANUEL IRADIER

Fecha: 06/09/1959

EXCURSIONISTA
1.234 M
COSTALERA
6-9-1959
MANUEL IRADIER



Construcción

Estado:

Ancho: 10

Alto: 40

Material: INOXIDABLE

Notas:



Placa

Monte: COSTALERA

Altitud: 1222

Entidad: MANUEL IRADIER

Fecha: 01/01/1959



Construcción

Estado: 0-DESAPARECIDO

Ancho: 13

Alto: 45

Material: HIERRO

Notas: Adosado a la cruz que también desapareció




Placa

Monte: COSTALERA

Altitud: 1234

Entidad: BOTAZALEAK

Fecha:



Construcción


Estado:

Ancho: 25

Alto: 40

Material: HIERRO

Notas:





Placa

Monte: COSTORIA

Altitud: 1032

Entidad: GAZTEIZ

Fecha: 15/12/1991

CM GAZTEIZ
COSTORIA
ALTD 1032 MTS
15-12-91



Construcción

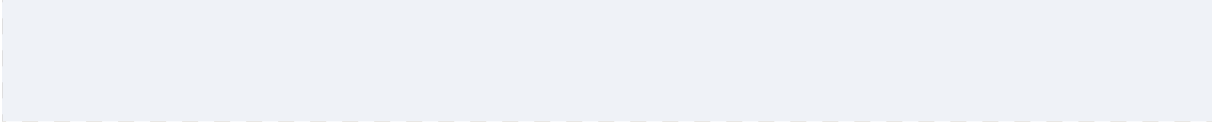
Estado: 4-BUENO

Ancho: 25

Alto: 35

Material: FUNDICION y ALUMINIO

Notas:





Placa

Monte: COTILLO

Altitud: 946

Entidad: MIRANDES

Fecha:

COTILLO 946M
CLUB MIRANDES DE MONTAÑA
U.T.M.30T N 4720743 E 495205



Construcción

Estado: 4-BUENO

Ancho: 20

Alto: 60

Material: INOXIDABLE

Notas:



Placa

Monte: COTORRILLO

Altitud: 1081

Entidad: BASKONIA

Fecha: 01/04/2002

COTORRILLO
1.081 M.
APIRILA-02
BASKONIA. M. T.



Construcción

Estado: 4-BUENO

Ancho: 25

Alto: 40

Material: INOXIDABLE

Notas:



Placa

Monte: ARRIETA

Altitud: 1006

Entidad: ENARA

Fecha: 01/01/1985

ARRIETA
998 m.
GRUPO MONTAÑERO ENARA
Año 1985



Construcción

Estado: 3-ACEPTABLE

Ancho: 30

Alto: 100

Material: HIERRO

Notas:



Placa

Monte: CUETO

Altitud: 1345

Entidad: MANUEL IRADIER

Fecha: 01/06/1962

EXCURSIONISTA
CUETO
1345 M
6-62
MANUEL IRADIER



Construcción

Estado: 3-ACEPTABLE

Ancho: 13

Alto: 22

Material: HIERRO

Notas:



Placa


Monte: CUETO

Altitud: 1114

Entidad: MIRANDES

Fecha: 01/05/2009

MONTE CUETO
1114 METROS
MAYO 2009



Construcción

Estado: 4-BUENO

Ancho: 20

Alto: 60

Material: INOXIDABLE

Notas:



Placa

Monte: CUEVAS DE PANCORBO

Altitud: 1009

Entidad: B.B. F.B. G.B.

Fecha: 02/05/1995

B.B. F.B. G.B. 1.995
2-5-1.995
CUEVAS DE PANCORBO
CASTILLETE
1.009



Construcción

Estado: 4-BUENO

Ancho: 20

Alto: 60

Material: INOXIDABLE

Notas:



Placa


Monte: LA DERESA

Altitud: 744

Entidad: KARPANTA

Fecha:

LA DERESA 744 m
CLUB DE SENDERISMO KARPANTA



Construcción

Estado: 4-BUENO

Ancho: 25

Alto: 70

Material: HIERRO

Notas:

[Empty text area for notes]



Placa

Monte: TOLOÑO

Altitud: 1271

Entidad: LOS ANGELES, CLUB

Fecha: 28/08/1966

CLUB LOS ANGELES
TOLOÑO ALTITUD 1271
DIA 28 DE AGOSTO DE 1966.



Construcción

Estado: 4-BUENO

Ancho: 24

Alto: 132

Material: HIERRO

Notas: Placa colocada el 15/07/2014 por la AMF-FAM recogiendo los datos de la placa anterior



Placa

Monte: DURAKOGAIN

Altitud:

Entidad: BANCOBAO

Fecha: 25/12/1985

--- No tiene ---



Construcción

Estado:

Ancho: 25

Alto: 30

Material: HIERRO

Notas: Base de un nacimiento. Es dudoso que sea de BANCOBAO aunque existe una chapa con restos de otro nacimiento que si que son de esa entidad. Eliminado por la AMF-FAM el 25/06/2014.



Placa

Monte: DURAKOGAIN

Altitud: 813

Entidad: MJD

Fecha: 17/05/1953

ARABAKO MENDIZLE FEDERAZIOA
2014.06.30
DURAKO GAIN
17-05-53
813 m
MJD
ETRS89 30T 534736 4763861



Construcción

Estado: 4-BUENO

Ancho: 23

Alto: 18

Material: HIERRO

Notas: Pintado y arreglado por la AMF-FAM el 25/06/2014.



Placa

Monte: EGAÑA/EL PALETÓN

Altitud: 749

Entidad: SAN IGNACIO/BASOTXO

Fecha: 02/07/2016

EGAÑA/EL PALETÓN
749 m.
SAN IGNACIO BASOTXO
MENDI KLUBA
2016-7-2



Construcción

Estado: 5-EXCELENTE

Ancho: 50

Alto: 30

Material: HIERRO

Notas:



Placa

Monte: SOMO

Altitud:

Entidad:

Fecha:

DERE Y BURGOS



Construcción

Estado: 4-BUENO

Ancho: 25

Alto: 50

Material: HIERRO

Notas:



Placa

Monte: ELURZULOAK

Altitud: 1430

Entidad:

Fecha:

ELURZULOAK
1.430 m.



Construcción

Estado:

Ancho: 20

Alto: 80

Material: HIERRO

Notas:



Placa


Monte: ALTO LA ENCINA

Altitud: 1216

Entidad: PANCORBO

Fecha:

ALTO LA EBNCINA
1216 M
ASOCIACION CULTURAL PANCORBO



Construcción

Estado: 3-ACEPTABLE

Ancho: 25

Alto: 70

Material: HIERRO

Notas:

[Empty text area for notes]



Placa

Monte: ESCALERA

Altitud: 817

Entidad: BILIBIO

Fecha: 19/03/1998

CLUB DE MONTAÑA BILIBIO
HARO
CLUB MIRANDES DE MONTAÑA
19-3-98
PEÑA ESCALERA
817 M



Construcción

Estado:

Ancho: 40

Alto: 80

Material: HIERRO

Notas:



ESCALERUELA (1045 m.)



ARABA

KODES

ETRS89 30T 491246 4738297



AR283A


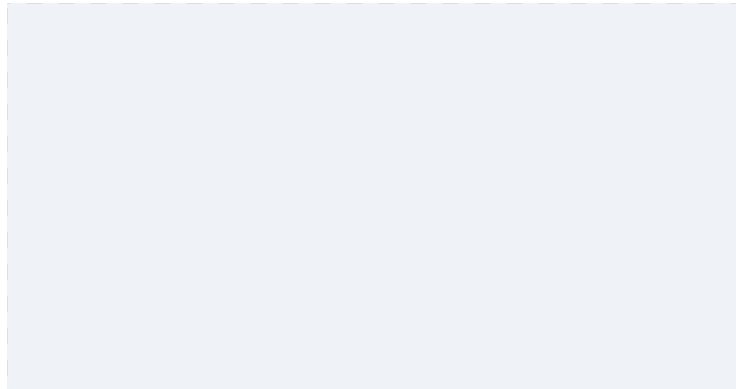
Placa

Monte: ESCALERUELA

Altitud: 1045

Entidad:

Fecha:



Construcción

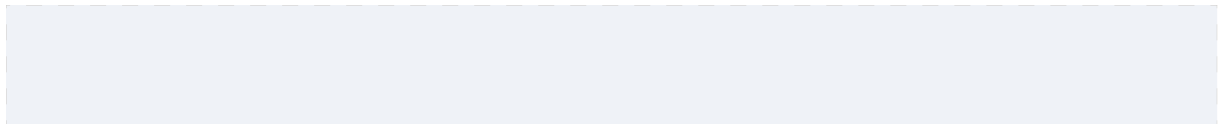
Estado: 5-EXCELENTE

Ancho:

Alto:

Material:

Notas:





Placa


Monte: ESCAMELO

Altitud: 1292

Entidad: PEÑA KARRIA

Fecha: 01/01/1997

A. D. PEÑA CARRIA K. -.
ESKAMELO
Altitud: 1.292 m.
1-5-1997
(Este buzón sustituye al anterior
del C. D. EDESA)



Construcción

Estado: 0-DESAPARECIDO

Ancho: 12

Alto: 24

Material: ACERO

Notas: Este buzón sustituye al anterior del C.D. EDESA, que representaba un frigorífico, con fecha 16/07/1983.



Placa

Monte: ESKAMELO

Altitud: 1292

Entidad: KARPANTA

Fecha: 01/01/2011

CLUB SENDERISMO KARPANTA
MIRANDA DE EBRO
ESKAMELO 1292
SIERRA DE CANTABRIA
2011



Construcción

Estado: 4-BUENO

Ancho: 10

Alto: 50

Material: INOXIDABLE

Notas:



Placa

Monte: ESKAMELO

Altitud: 1292

Entidad: M.I.P.I.J.O

Fecha:

ESKAMELO
Altitud
1292mts.
M.I.P.I.J.O



Construcción

Estado: 0-DESAPARECIDO

Ancho: 35

Alto: 60

Material: HIERRO

Notas: Buscando por el equipo AMF-FAM 23/06/2015 sin éxito



Placa

Monte: ESCAMELO

Altitud: 1287

Entidad: EDESA

Fecha: 16/07/1983

ESCAMELO
1287
G.A. EDESA
16-7-83



Construcción

Estado: 0-DESAPARECIDO

Ancho: 25

Alto: 30

Material: HIERRO

Notas: Es una lavadora.



Placa

Monte: PICO ZURRACAPOTE

Altitud: 1288

Entidad:

Fecha: 16/09/2018

PICO ZURRACAPOTE
1288 MTS AÑO 2018



Construcción

Estado: 5-EXCELENTE

Ancho: 20

Alto: 30

Material: CHAPA

Notas: No hay toponimia actualmente sobre este pico, bautizado en la placa como "Pico Zurracapote"




Placa

Monte: ESKIBEL

Altitud: 815

Entidad:

Fecha:



Construcción


Estado:

Ancho: 25

Alto: 50

Material: HIERRO

Notas:





Placa

Monte: ESKIBEL

Altitud: 815

Entidad: HOR KON PON

Fecha:

ESKIBEL
815 M
SMD HOR KON PON



Construcción

Ancho: 40

Alto: 60

Estado: 0-DESAPARECIDO

Material: INOXIDABLE

Notas: Eliminados los restos por la AMF-FAM 27/05/2014



Placa

Monte: ESKIBELGO ATXA

Altitud: 815

Entidad: MANU YANKE

Fecha: 15/12/2012

Eskilbego atxa (Eskibel)
815 m
Club Alpino Manu Yanke (Agurain)
15-12-2012



Construcción

Estado: 5-EXCELENTE

Ancho: 50

Alto: 70

Material: HIERRO

Notas:



Placa

Monte: ESKORITAS

Altitud: 642

Entidad:

Fecha:

ARABAKO MENDIZALE FEDERAZIOA
2016.08.01
ESKORIETA/UNGILA 642 M
ETRS89 30T 495392 4768995



Construcción

Estado: 4-BUENO

Ancho: 20

Alto: 80

Material: HIERRO

Notas: Carece de placa identificativa.



Placa

Monte: ESKORTA

Altitud: 708

Entidad: BASKONIA

Fecha: 01/01/2001

ESKORTA 708 M
BASKONIA M.T.
ENERO 2001



Construcción

Estado:

Ancho: 25

Alto: 30

Material: INOXIDABLE

Notas:



Placa

Monte: ESKORLA

Altitud: 704

Entidad:

Fecha: 01/01/2010

ESKORLA
704 m.
2010. URTEA



Construcción

Estado: 3-ACEPTABLE

Ancho: 10

Alto: 140

Material: MADERA

Notas:



Placa

Monte: ESKUTXI

Altitud: 1180

Entidad: BASKONIA

Fecha: 30/01/2000

BASKONIA M.T.
ESKUTXI 1180 M
30-1-2000



Construcción

Estado:

Ancho: 30

Alto: 30

Material: INOXIDABLE

Notas:



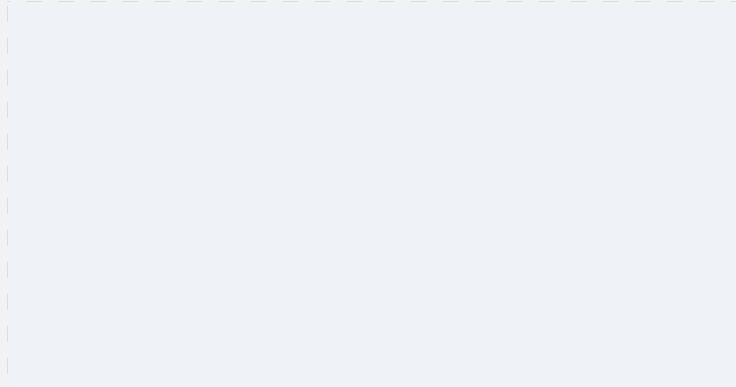
Placa

Monte: ESKUTXI

Altitud: 1178

Entidad: GOIKOGANE

Fecha: 30/05/1965



Construcción

Ancho: 35

Alto: 120

Estado: 0-DESAPARECIDO

Material: HIERRO

Notas:





Placa

Monte: ESNAURIZAGANA

Altitud: 816

Entidad: GAZTELU, LEGUTIOKO UDALA

Fecha: 06/05/2011

2011.5.6
ESNAURIZAGANA
816 M.
GAZTELU
LEGUTIOKO UDALA



Construcción

Estado: 4-BUENO

Ancho: 35

Alto: 30

Material: CHAPA

Notas:



Placa

Monte: MONTE FLOR

Altitud: 1332

Entidad: MIRANDES

Fecha: 05/11/1972

MIRANDES DE MONTAÑA
MONTE FLOR 1332 M



Construcción


Estado: 5-EXCELENTE

Ancho: 10

Alto: 35

Material: INOXIDABLE

Notas:






Placa

Monte: PICO DEL FRAILE

Altitud: 834

Entidad:

Fecha:



Construcción


Estado: 0-DESAPARECIDO

Ancho: 10

Alto: 30

Material: HIERRO

Notas: Eliminado por la AMF-FAM 10/10/2015





Placa

Monte: PICO DEL FRAILE

Altitud: 800

Entidad: ALPINO-TURISTA BARAKALDO

Fecha: 01/01/2004

PICO DEL FRAILE 800 mts.
GRUPO APINO-TURISTA BARAKALDO
1929-2004
75 ANIVERSARIO



Construcción

Estado: 5-EXCELENTE

Ancho: 15

Alto: 15

Material: INOXIDABLE

Notas:



Placa

Monte: ARTIA (GABOÑO)

Altitud: 1177

Entidad: ENARA

Fecha:

Artia (Gaboño)
1.177 m.
Madrina Iratxe Ibabe
G.M. Enara



Construcción

Estado: 4-BUENO

Ancho: 14

Alto: 63

Material: HIERRO

Notas:

[Empty text area for notes]



Placa

Monte: GAINLABUR

Altitud:

Entidad:

Fecha:

--- No tiene ---



Construcción

Estado: 4-BUENO

Ancho: 20

Alto: 50

Material: HIERRO

Notas:



Placa

Monte: GALBARRAIN

Altitud: 813

Entidad: ENKARTERRI M.E.

Fecha: 29/12/2001

GALBARRAIN
813 mts.
ENKARTERRI M.E.
29-12-2001



Construcción

Estado: 5-EXCELENTE

Ancho: 15

Alto: 60

Material: INOXIDABLE

Notas:



Placa

Monte: GALDAMPIO

Altitud: 1210

Entidad: MIRANDES

Fecha: 14/04/1984

CLUB MIRANDES DE MONTAÑA
GALDAMPIO 1.210 M.
14 - 4 - 84 31 - 12 - 07
MIRANDA DE EBRO



Construcción

Estado: 4-BUENO

Ancho: 10

Alto: 75

Material: HIERRO

Notas:

[Empty text area for notes]



Placa

Monte: GALLARRAGA

Altitud: 862

Entidad: GALLARRAGA

Fecha:

G. ALPINO GALLARRAGA (SODUPE)
GALLARRAGA 862 M



Construcción

Estado: 4-BUENO

Ancho: 35

Alto: 43

Material: ACERO

Notas: La altitud que señala es errónea (error frecuente durante años).



Placa


Monte: GANALTO

Altitud: 896

Entidad: MANUEL IRADIER

Fecha: 18/10/2002

Excursionista
Ganalto 898 m.
14 Octubre 2001
Manuel Iradier



Construcción

Estado: 4-BUENO

Ancho: 50

Alto: 25

Material: HIERRO

Notas:



Placa


Monte: GAMBORALDE

Altitud: 707

Entidad: MJD

Fecha: 04/04/1954

Ganboralde
707m.
4-4-54
MJD



Construcción

Estado: 3-ACEPTABLE

Ancho: 30

Alto: 30

Material: HIERRO

Notas:



Placa

Monte: GANEKOGORTA

Altitud: 998

Entidad: BASKONIA

Fecha: 12/06/1988

Ganekogorta
"Botxeroa"
998 mtk.
BASKONIA MENDI TALDEA
BASAURI
75. URTEMUGA (1913-1988)
BIZKAIKO MENDI TURUTUTZAILEAK
1988-6-12



Construcción

Estado: 3-ACEPTABLE

Ancho: 0

Alto: 0

Material: INOXIDABLE

Notas: Incrustado en la señal geodésica.



Placa

Monte: GAZTELUA

Altitud: 867

Entidad: MENDIAK.NET

Fecha: 05/11/2011

MENDIAK.NET
GAZTELUA
867 m



Construcción

Estado: 5-EXCELENTE

Ancho: 20

Alto: 30

Material: HIERRO

Notas:



Placa

Monte: GAZTELIKO-ALTZA

Altitud: 1100

Entidad:

Fecha: 01/01/1996

GAZTELUKO-ALTZA
1100 MTS.
1.996



Construcción

Estado: 5-EXCELENTE

Ancho: 15

Alto: 100

Material: HIERRO

Notas:




Placa

Monte: GAZTELUZAR

Altitud:

Entidad:

Fecha:



Construcción

Estado:

Ancho: 37

Alto: 110

Material: HIERRO

Notas:



Placa

Monte: GAZTELUZAR

Altitud: 717

Entidad: GOIKOGANE

Fecha: 07/10/1995

GAZTELUZAR
717 M
GOIKOGANE M.T.
7.10.1995



Construcción

Estado: 4-BUENO

Ancho: 30

Alto: 35

Material: HIERRO

Notas: Junto a él descansa una pequeña cruz de hierro 80x40.



Placa

Monte: GOBERA

Altitud: 736

Entidad: C.S. LOS LOQUIS

Fecha: 27/11/1988

CLUB MIRANDES DE MONTAÑA
MIRANDA DE EBRO
BURGOS
MONTE GOBERA
ALTITUD 736 MTS
FECHA 27-11-1.988



Construcción

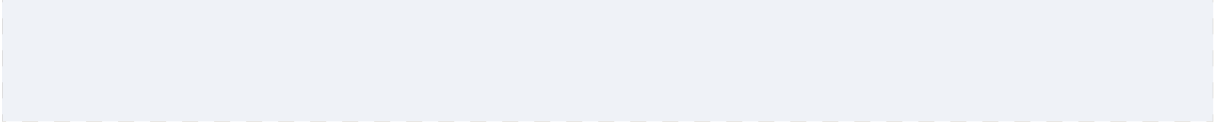
Estado: 5-EXCELENTE

Ancho: 25

Alto: 40

Material: INOXIDABLE

Notas:





Placa

Monte: GOIKOGANE


Altitud: 698

Entidad: GOIKOGANE

Fecha: 08/11/1959

XV aniversario
G.A. GOIKOGANE
LLODIO
noviembre, 1.959 1.974

—
G.A. GOIKOGANE
8.11.1959
GOIKOGANE. 698



Construcción

Estado: 5-EXCELENTE

Ancho: 47

Alto: 147

Material: HIERRO

Notas:



Placa

Monte: GOIKOMENDI

Altitud: 598

Entidad: MENDIKO LAGUNAK

Fecha:

MENDIKO LAGUNAK
AMURRIO
GOIKOMENDI
598 MTS.



Construcción

Estado: 4-BUENO

Ancho: 15

Alto: 100

Material: HIERRO

Notas:



Placa

Monte: ASTOBITZA

Altitud: 573

Entidad: IBERDUERO

Fecha: 16/04/1978

GRUPO-DE-MONTAÑA IBERDUERO
MONTE-ASTOBITZA
ALTITUD-573-MTS
16-DE-ABRIL-DE-1978



Construcción

Estado: 4-BUENO

Ancho: 15

Alto: 60

Material: INOXIDABLE

Notas:



Placa

Monte: ASTOBIZA

Altitud: 579

Entidad:

Fecha:



Construcción

Estado:

Ancho: 15

Alto: 30

Material: HIERRO

Notas:



Placa

Monte: GORBEA

Altitud: 1475

Entidad: TOKI EDER

Fecha: 10/05/2001

ELKARTEAK BERRIZIATUA 2001-5-10 TOKI - EDER
URTXINTXAK MENDIZALE TALDEA
GORBEA A.E.S. 1.475 M
EUSKARA JALGI - HADI MUNDURA OTEGIREN
OROIMENEAN IKASTOLA
GASTEIZ 1-11-84



Construcción

Estado: 5-EXCELENTE

Ancho: 30

Alto: 60

Material: INOXIDABLE

Notas:



Placa


Monte: GORBEA

Altitud: 1481

Entidad: GAZTEIZ

Fecha: 17/12/2000

CM GAZTEIZ
 GORBEA
 1481 MTS
 17-12-2000



Construcción

Estado: 5-EXCELENTE

Ancho: 40

Alto: 100

Material: FUNDICION y ALUMINIO

Notas:

[Empty dashed box for notes]




Placa

Monte: GORBEA

Altitud: 1475

Entidad:

Fecha: 01/01/1978



Construcción


Estado: 0-DESAPARECIDO

Ancho: 24

Alto: 82

Material: HIERRO

Notas:





Placa

Monte: GORBEA

Altitud: 1475

Entidad: TOKI EDER

Fecha: 01/11/1984

Toki-Eder Urtxintxak Mendizale Taldea
Gorbea A.E.S. 1.475 M
Euskara Jaldi-Hari Mundura Otegiren Oroimenean
Gasteiz 1-11-84



Construcción

Ancho: 25

Alto: 60

Estado: 0-DESAPARECIDO

Material: HIERRO

Notas: AR116B sustituyó a este buzón



Placa


Monte: CASTRO

Altitud: 832

Entidad: BASKONIA

Fecha: 17/01/1988

BASKONIA MT
CASTRO 832 M
17-01-1988



Construcción

Estado:

Ancho: 25

Alto: 30

Material: HIERRO

Notas:



Placa

Monte: GRUDO

Altitud: 1363

Entidad: A.D. IOAR

Fecha: 29/11/2015

GRUDO
1.363 mts.
NO CONQUISTAMOS LAS MONTAÑAS
SINO A NOSOTROS MISMOS



Construcción

Estado: 5-EXCELENTE

Ancho: 40

Alto: 100

Material: INOXIDABLE

Notas:

[Empty text area for notes]




Placa

Monte: HAGINAMENDI

Altitud: 902

Entidad: BASKONIA

Fecha: 15/01/2019



Construcción

Estado:

Ancho: Alto:

Material:

Notas:



Placa


Monte: PEÑA GOX

Altitud: 845

Entidad: G.O.X.

Fecha: 31/01/2008

PEÑA
GOX
845 m.
Grupo de Montaña
G.O.X Miranda



Construcción

Estado: 4-BUENO

Ancho: 35

Alto: 30

Material: MADERA

Notas:




Placa

Monte: PEÑA HORCADA

Altitud:

Entidad:

Fecha:



Construcción


Estado:

Ancho: 20

Alto: 70

Material: HIERRO

Notas:





Placa

Monte: HORNILLOS

Altitud: 996

Entidad: MANUEL IRADIER

Fecha: 01/09/1964

EXCURSIONISTA
HORNILLOS
996 N
9-64
MANUEL IRADIER



Construcción

Estado: 4-BUENO

Ancho: 13

Alto: 77

Material: HIERRO

Notas:



Placa

Monte: PEÑA HUMADA

Altitud: 1155

Entidad: A.D. IOAR

Fecha: 01/01/2016

PEÑA HUMADA 1.155 M
A.D. IOAR KANPEZU
OCTUBRE 2016



Construcción

Estado: 5-EXCELENTE

Ancho: 40

Alto: 20

Material: ACERO

Notas:



Placa

Monte: SAN CRISTOBAL

Altitud: 1145

Entidad: MANU YANKE

Fecha: 19/12/2010

SAN CRISTOBAL 1145M.
CLUB ALPINO MANU YANKE
1970 - 2010
19 de Diciembre de 2010



Construcción

Estado: 5-EXCELENTE

Ancho: 15

Alto: 50

Material: INOXIDABLE

Notas:



Placa


Monte: SAN CRISTOBAL

Altitud: 1142

Entidad: MANUEL IRADIER

Fecha: 01/11/1964

Excursionista
San Cristobal 1142 m
11-64
Manuel Iradier



Construcción

Estado: 3-ACEPTABLE

Ancho: 10

Alto: 40

Material: HIERRO

Notas:



Placa

Monte: IMELEKU
Altitud: 1320
Entidad: HARITZ ORBELA
Fecha: 12/06/1988



1.320
IMELEKU
SIERRA ALZANIA
ALAVA
12-VI-88
HARITZ ORBELA

Construcción

Estado:

Ancho: 57 Alto: 87

Material: HIERRO

Notas:




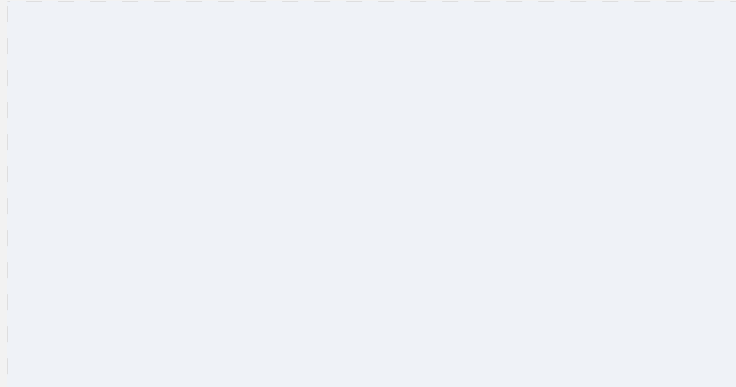
Placa

Monte: ALLAITZ

Altitud:

Entidad:

Fecha:



Construcción

Estado: 3-ACEPTABLE

Ancho: 15

Alto: 46

Material: HIERRO

Notas: La denominación correcta es Imeleku. Allaitz es la cumbre que se eleva al otro lado del collado Allarte.



Placa

Monte: IDIAGANA

Altitud: 1099

Entidad: EXCELSIOR OAR

Fecha: 03/04/1960

IDIAGANA (1.099 m)
EXCELSIOR OAR
VITORIA
3-IV-60



Construcción

Estado: 4-BUENO

Ancho: 45

Alto: 35

Material: HIERRO

Notas:

Placa

Monte: INORDUI

Altitud: 605

Entidad: AMURRIO TRAIL

Fecha: 03/06/2018

AMURRIO TRAIL
INORDUI 605 Mts.
UTM: ETRS89 501657 4770721
Geográficas: ETRS89 43° 05' 21,133" N
2° 58' 46,71" W



Construcción

Estado:

Ancho: 40

Alto: 40

Material: ACERO

Notas:



Placa

Monte: IRASABELA

Altitud: 1095

Entidad: AMF-FAM

Fecha: 01/05/2016

ARABAKO MENDIZALE FEDERAZIOA
2016.05.01
IRASABELA 1.095 m
ETRS89 30T 562532 4730960



Construcción

Estado: 5-EXCELENTE

Ancho: 15

Alto: 50

Material: HIERRO

Notas: Recuperada la unidad NA003B y colocada en esta cumbre el 18/04/2016



Placa

Monte: IZPIZTE

Altitud: 1057

Entidad: SAN ROQUE MENDIZALE TALDEA

Fecha: 11/06/1988

Izpizte 1.057 m.
San Roke Mendizale Taldea
J.z-J.i-J.a-J.i-C.u-J.b
11-Junio 1.988
Herri 7



Construcción

Estado: 4-BUENO

Ancho: 15

Alto: 35

Material: HIERRO

Notas: Se ha repintado por la AMF-FAM 03/06/2014. Falta la puerta.



Placa

Monte: IZPIZTE

Altitud:

Entidad:

Fecha:

--- No tiene ---



Construcción

Estado: 0-DESAPARECIDO

Ancho: 25

Alto: 30

Material: HIERRO

Notas: Eliminado por la AMF-FAM 03/06/2014



Placa

Monte: ISUSKITZA

Altitud: 806

Entidad: MIKA

Fecha: 28/06/2009

Isuskitza
806 m.
2009-06-28
M.I.K.A.



Construcción

Estado: 5-EXCELENTE

Ancho: 15

Alto: 20

Material: INOXIDABLE

Notas: Al pie de la gran cruz de piedra de la cima



Placa

Monte: TOLOGORRI

Altitud: 1066

Entidad: MENDIKO LAGUNAK

Fecha: 07/10/2007

TOLOGORRI (ITURRIGORRI)
MENDIKO LAGUNAK
2001ko Urriaren 7a



Construcción

Estado:

Ancho: 35

Alto: 80

Material: ACERO GALVANIZADO

Notas:



Placa

Monte: ITXOGANA

Altitud: 1062

Entidad: MANUEL IRADIER

Fecha: 01/05/1951

EXCURSIONISTA
ITXOGANA
1062 mts.
Mayo 1951
Manuel Iradier



Construcción

Estado: 3-ACEPTABLE

Ancho: 100

Alto: 400

Material: HIERRO

Notas: Adosado a la cruz.



Placa

Monte: JARINDO

Altitud: 895

Entidad:

Fecha: 01/01/1956

ARABAKO MENDIZALE FEDERAZIOA
2014.06.30

JARINDO
895 m
ETRS89 30T 532162 4760660

-
SIG
1955



Construcción

Estado: 5-EXCELENTE

Ancho: 20

Alto: 30

Material: HIERRO

Notas: Pintado y arreglado por la AMF-FAM el 25/06/2014.



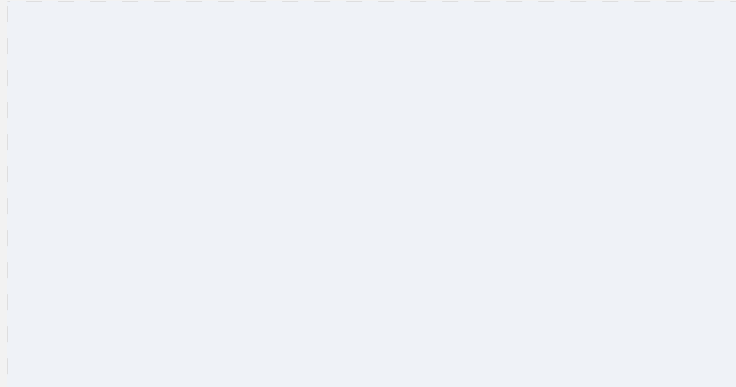
Placa

Monte: JARINDO

Altitud: 886

Entidad:

Fecha: 01/01/1980



Construcción

Estado: 0-DESAPARECIDO

Ancho: 45

Alto: 125

Material: HIERRO

Notas: Pintado por la AMF-FAM el 25/06/2014.
Suprimido por la AMF-FAM el 19/06/2017.



Placa

Monte: JAUNDEL

Altitud: 1025

Entidad: GAZTEIZ

Fecha: 26/02/1977

CM GAZTEIZ
JAUNDEL
ALTD 1025 MTS
28-2-77



Construcción

Estado:

Ancho: 25

Alto: 35

Material: FUNDICION y ALUMINIO

Notas:



Placa

Monte: JEMBRES (ESTE)

Altitud: 859

Entidad: TOLOÑO

Fecha: 13/06/1999

Asociación Deportiva Toloño
Haro - La Rioja
Jembres (Este) 859 mts.
13 de Junio 1.999



Construcción

Estado: 4-BUENO

Ancho: 35

Alto: 35

Material: HIERRO

Notas:



Placa


Monte: PEÑAS DE JEMBRES

Altitud: 864

Entidad: MIRANDES

Fecha: 21/01/1979

C. POLIDEPORTIVO
ENCL. S. MONTAÑA
C.M. MIRANDES DE MONTAÑA
PEÑAS DE JEMBRES 864 M



Construcción

Estado: 4-BUENO

Ancho: 15

Alto: 40

Material: HIERRO

Notas:



Placa


Monte: YOAR

Altitud: 1414

Entidad: HARITZ ZAHARRAK

Fecha: 27/05/1990

COMO LA FLECHA. ARRIBA,
COMO LA COPA DE LOS ARBOLES.
ROZANDO EL AZUL
HARITZ ZAHARRAK MENDIZALE
ELKARTEA
YOAR - 1.414 M.
27 DE MAYO DE 1990



Construcción

Estado: 4-BUENO

Ancho: 32

Alto: 82

Material: HIERRO

Notas:

[Empty text box for notes]



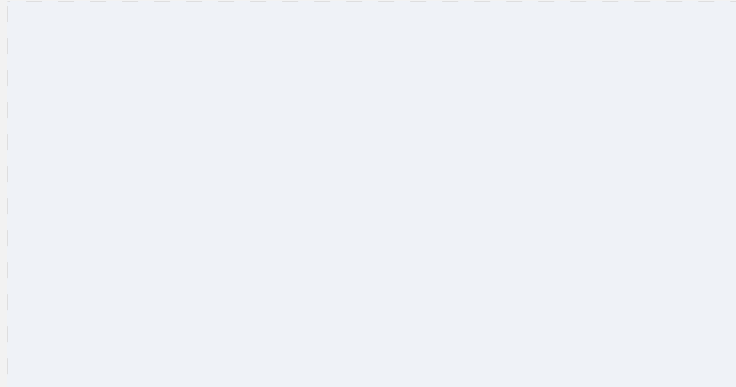
Placa

Monte: YOAR

Altitud:

Entidad:

Fecha:



Construcción

Estado: 0-DESAPARECIDO

Ancho:

Alto:

Material: HIERRO

Notas: Sólo quedaba la base del mismo, y en las inmediaciones, el resto de un buzón de más y de una placa. Todo ello ha sido eliminado por la AMF-FAM el 19/06/2014.



Placa

Monte: Yoar

Altitud: 1414

Entidad: C.D. CAMPEZANO

Fecha: 21/05/1967

.CAMPEZANO.
L.B.A....S.M.
21.5.67



Construcción

Estado: D-DESCATALOGADO

Ancho: 10

Alto: 15

Material: HIERRO

Notas: Se encuentra sobre la cruz de hierro 6 m. de altura. La placa se encuentra partida por lo que no se puede leer completamente la inscripción.



Placa

Monte: KAMARAKA

Altitud: 782

Entidad: GOIKOGANE

Fecha: 01/01/1967

KAMARAKA
Mts. 782



Construcción

Estado: 5-EXCELENTE

Ancho: 40

Alto: 140

Material: ACERO

Notas:



Placa

Monte: KAPILDUY

Altitud: 1180

Entidad: GAZTEIZ

Fecha: 01/01/1982

Mikel Mtz. de Lezea Guinea
ascendió a esta cima a la edad de: 07



Construcción

Estado: 0-DESAPARECIDO

Ancho: 20

Alto: 30

Material: HIERRO

Notas: Retirado por la AMF-FAM el 19/10/2014



Placa

Monte: KAPILDUI

Altitud: 1177

Entidad: MANUEL IRADIER

Fecha: 01/06/1950

EXCURSIONISTA
KAPILDUI 1177 M.
JUNIO 1950
MANUEL IRADIER



Construcción

Estado: 4-BUENO

Ancho: 10

Alto: 50

Material: HIERRO

Notas: Repintado (2014).



Placa

Monte: KAPITATE
Altitud: 1121
Entidad: BARDULIA
Fecha: 03/09/2005

KAPITATE (1.121 mts.)
ITURRIETAKO MENDIAK
C.D. MONTAÑA BARDULIA
03-09-2005



Construcción

Estado: 5-EXCELENTE

Ancho: 30 Alto: 50

Material: INOXIDABLE

Notas:



Placa

Monte: KASTAÑARRI

Altitud: 903

Entidad: ARABA BIKE & MENDI

Fecha: 28/02/2018

ARABA BIKE & MENDI
(Vitori-Gasteiz)
KASTAÑARRI (903 Mts.)
30T 534291 4736946
28.02.2018



Construcción

Estado:

Ancho: 15

Alto: 60

Material: ACERO

Notas:



Placa

Monte: KEIXTUIGAÑA

Altitud: 1133

Entidad:

Fecha: 01/01/1997

KEIXTUIGAÑA
1.133 MTS
1.997



Construcción

Estado: 3-ACEPTABLE

Ancho: 10

Alto: 90

Material: HIERRO

Notas: Ligeramente doblado en alguna maniobra con vehículos en el parque en agosto o setiembre de 2016



Placa

Monte: KIPUTXETA-MENDI

Altitud: 712

Entidad:

Fecha:

KIPUTXETA-MENDI
712 MTS



Construcción

Estado: 4-BUENO

Ancho: 23

Alto: 20

Material: INOXIDABLE

Notas:



Placa

Monte: KORROSPARRI

Altitud: 753

Entidad: GALARRETA-ZALDUONDO

Fecha: 01/01/2006

KORROSPARRI
(753 m)
"EUSKARAREN ZAIBNDARI,
MUGARRIAK OROIGARRI"
Galarreta eta Zalduondoko herriak
2006. urtea



Construcción

Estado: 5-EXCELENTE

Ancho: 30

Alto: 30

Material: PIEDRA y CHAPA

Notas:



Placa

Monte: KRUZETA

Altitud: 117

Entidad: GAZTEIZ

Fecha: 23/12/2001

CM GAZTEIZ
KRUZETA
1171 MTS
23-12-01



Construcción

Estado: 4-BUENO

Ancho: 25

Alto: 50

Material: FUNDICION y ALUMINIO

Notas:



Placa

Monte: ELORRITXUGANE

Altitud: 721

Entidad: GOIKOGANE

Fecha:

GOIKOGANE
MENDI-TALDEA
ELORRITXIGANE
721 m - LAUDIO



Construcción

Estado:

Ancho: 24

Alto: 132

Material: HIERRO

Notas:



Placa

Monte: KUZKUMENDI

Altitud: 592

Entidad: MENDIKO LAGUNAK

Fecha:

GKUZKUMENDI 592 M
GAILURRIK GAILUR,
HARANIK HARAN.
IA NOIZ IKUSTEN GAREN
MENDIKO LAGUNAK



Construcción

Estado: 4-BUENO

Ancho: 35

Alto: 60

Material: INOXIDABLE

Notas:



Placa

Monte: PEÑA LA CONCHITA

Altitud: 781

Entidad: KARPANTA

Fecha: 15/08/2018

C.S. KARPANTA
PEÑA LA CONCHITA
735 mts
15/08/2018



Construcción


Estado: 5-EXCELENTE

Ancho: 15

Alto: 50

Material: INOXIDABLE

Notas:





Placa

Monte: LA LLANA
Altitud: 866
Entidad: AMF-FAM
Fecha: 01/05/2016

ARABAKO MENDIZALE FEDERAZIOA
2016.06.01

LA LLANA 866 m

ETRS89 30T 517132 4757816



Construcción

Estado: 4-BUENO

Ancho: 20 Alto: 20

Material: HIERRO

Notas: Recuperado y reparado buzón viejo Txintxularra que se coloca en esta cima cercana para evitar la duplicidad



Placa

Monte: ARMIKELO
Altitud: 886
Entidad: GOIKOGANE
Fecha: 14/06/1970

AMARITU- 886m
14-06-1970
GOIKOGANE-M.T.
LAUDIO



Construcción

Estado:

Ancho: 30 Alto: 140

Material: HIERRO

Notas:



Placa

Monte: ARRATO

Altitud: 886

Entidad: GOIKOGANE

Fecha: 14/06/2006

ARRATO - 886m
MENDILERROA
1970-06-14-2006
GOIKOGANE-M.T.
LAUDIO



Construcción

Estado: 5-EXCELENTE

Ancho: 30

Alto: 60

Material: ACERO

Notas: Este buzón sustituyó a AR138A.



Placa

Monte: LA MUELA

Altitud: 931

Entidad: MIRANDES

Fecha: 12/10/1975

AÑO 1.975 12.DEL.10
CLUB. MIRANDES. DE. MONTAÑA
MONTE. LA . MUELA
ALTITUD. 931.M



Construcción

Estado: 3-ACEPTABLE

Ancho: 40

Alto: 120

Material: HIERRO

Notas:

[Empty text box for notes]



Placa

Monte: LARRASA


Altitud: 1453

Entidad: GOIENA

Fecha: 25/07/1992

Larrasa 1453

El recuerdo de tu amistad y la semilla de tu trabajo; es el consuelo que nos queda a los que tuvimos la inmensa suerte de contarnos entre tus amigos. Gracias Julio Vitoria, 25 de Julio de 1992



Construcción

Estado: 4-BUENO

Ancho: 30

Alto: 60

Material: HIERRO

Notas:



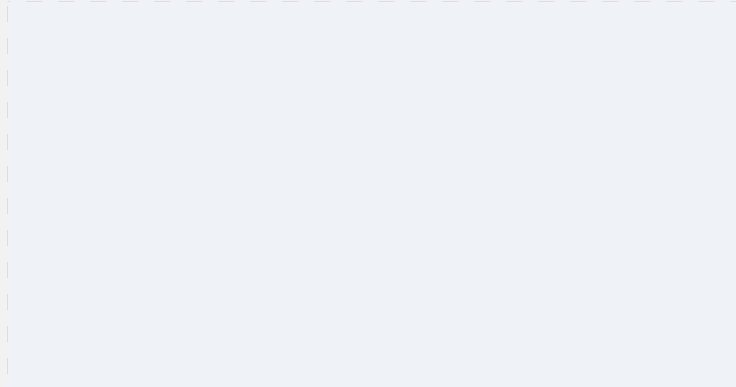
Placa

Monte: LA RASA

Altitud: 977

Entidad:

Fecha:



Construcción


Estado: 4-BUENO

Ancho:

Alto:

Material: ACERO

Notas: Carece de identificación





Placa

Monte: CERRO DE LA VILLA

Altitud: 690

Entidad: BILIBIO

Fecha: 01/06/1983

CERRO DE LA VILLA
Altitud 690 m
C.M. BILIBIO
JUNIO 1983



Construcción


Estado: 4-BUENO

Ancho: 10

Alto: 30

Material: FUNDICION

Notas:





Placa

Monte: PEÑA EL AIRE

Altitud: 1076

Entidad: MIRANDES

Fecha: 01/01/2007

PEÑA EL AIRE 1076 MTS.
MONTES DE MAJALACALERA
CLUB MIRANDES DE MONTAÑA 2007
JULIO - MARTA - SONIA



Construcción

Estado: 5-EXCELENTE

Ancho: 30

Alto: 130

Material: INOXIDABLE

Notas:

[Empty text area for notes]




Placa

Monte: LAPOBLACIÓN

Altitud: 1245

Entidad:

Fecha:



Construcción


Estado:

Ancho: 35

Alto: 100

Material: HIERRO

Notas:





Placa


Monte: LARRAGAIN

Altitud: 663

Entidad: M.I.K.A.

Fecha:

LARRAGAIN
663 MTS.
M.I.K.A.



Construcción

Estado: 4-BUENO

Ancho: 30

Alto: 25

Material: HIERRO

Notas:



Placa

Monte: LARRANGOITI

Altitud: 1125

Entidad: S.D. GURUTZ-URDIÑA

Fecha: 09/06/2002

LARRANGOITI 1125 m.
S. D. GURUTZ - URDIÑA
ASOCIACION DONANTES DE
SANGRE DE ALAVA
9-6-2002



Construcción

Estado: 4-BUENO

Ancho: 30

Alto: 40

Material: HIERRO

Notas: Anteriormente se identificaba como Zurkur y altitud 1.182 m., pero se sustituyó la placa.





Placa

Monte: AZKUETA

Altitud:

Entidad:

Fecha:



Construcción


Estado: 0-DESAPARECIDO

Ancho:

Alto:

Material:

Notas:





Placa

Monte: LAZKUETA

Altitud: 1105

Entidad: MCS

Fecha:

MCS 1105

-

AZKUETA'KO MENDI TONTORRA

1.105 MTS.



Construcción

Estado: 3-ACEPTABLE

Ancho: 25

Alto: 80

Material: HORMIGÓN


Notas: No se encuentra en el punto más elevado sino en una cota inferior.
El buzón se encuentra incrustado en una estela "funeraria" de hormigón con una placa de mármol en su frente.



Placa

Monte: LEGUNBE
Altitud: 1129
Entidad: GAZTEIZ
Fecha: 18/12/1994

CM GAZTEIZ
LEGUNBE
ALTD 1129 MTS
18-12-94



Construcción

Estado: 4-BUENO

Ancho: 25 Alto: 35

Material: FUNDICION y ALUMINIO

Notas:



Placa


Monte: LEGUMBE

Altitud: 1113

Entidad:

Fecha:

LEGUMBE 1113 MTS.



Construcción

Estado: 3-ACEPTABLE

Ancho: 30

Alto: 80

Material: HORMIGÓN

Notas: El buzón se encuentra adosado a la escultura que presenta un "lauburu" en su parte superior.



Placa

Monte: LENDIZ

Altitud: 852

Entidad: ENARA

Fecha: 01/01/1985

LENDIZ
852 m.
Año 1985
Grupo Montañero Enara



Construcción

Estado:

Ancho: 15

Alto: 80

Material: HIERRO

Notas:



Placa

Monte: LENDIZ

Altitud: 852

Entidad: ENARA

Fecha: 01/01/1985

LENDIZ
852 AÑO 1.985



Construcción

Estado: 4-BUENO

Ancho: 10

Alto: 15

Material: HIERRO

Notas:



Placa

Monte: LENGOKO-AITZ

Altitud: 1261

Entidad: LENGOKOAK

Fecha: 15/08/1961

LENGOKO-AITZ
1261 Mts.
Sierra de "Urkilla"
LENGOKOAK
HERNANI
15-8-1961



Construcción

Estado: 4-BUENO

Ancho: 25

Alto: 25

Material: INOXIDABLE

Notas: Presenta un disparo frontal.



Placa

Monte: PEÑA DEL LEÓN

Altitud: 1224

Entidad: BILIBIO

Fecha: 27/03/1989

PEÑA DEL LEÓN
1.224 m
C.M. BILIBIO
EL ABUELO CASTRILLO
HARO 27-3-89



Construcción

Estado: 5-EXCELENTE

Ancho: 16

Alto: 18

Material: INOXIDABLE

Notas:

[Empty text area for notes]



Placa

Monte: PEÑA DEL LEON

Altitud: 1389

Entidad: MANUEL IRADIER

Fecha: 03/01/1993

Scd. Ex. Manuel Iradier
Peña del León 1.389 m.
(3 - 1 - 93)



Construcción

Estado: 5-EXCELENTE

Ancho: 18

Alto: 38

Material: INOXIDABLE

Notas:



Placa

Monte: LIÑATEGIETA

Altitud: 1193

Entidad: ENARA

Fecha:

LIÑATEGIETA
1.193 M
G.M. ENARA.



Construcción

Estado:

Ancho: 25

Alto: 70

Material: HIERRO

Notas:



Placa

Monte: LORRITXO
Altitud: 1027
Entidad: BEKO ITURRI
Fecha: 19/03/1992

S.P. BEKO. ITURRI.
.IZARRA. 19.3.92.
.MONTE.LORRINTXO.
.ALTURA. 1027.



Construcción

Estado:

Ancho: 20 Alto: 60

Material: INOXIDABLE

Notas:



Placa


Monte: PEÑA ANA

Altitud: 1087

Entidad: J.E.M.

Fecha: 13/07/1995

PEÑA ANA
1.087 m.
j.e.m.
13-7-1995



Construcción

Estado: 3-ACEPTABLE

Ancho: 20

Alto: 40

Material: HIERRO

Notas: Colocado por un vecino de Bergüenda en homenaje a una mujer con ese nombre.



Placa

Monte: LA LUNADA

Altitud: 1261

Entidad: KARPANTA

Fecha:

LUNADA
1261 M
CLUB DE SENDERISMO KARPANTA
MIRANDA DE EBRO



Construcción

Estado: 4-BUENO

Ancho: 40

Alto: 30

Material: HIERRO

Notas:

[Empty text area for notes]



LURGORRI (788 m.)



ARABA

ARAMAIOKO MENDIAK

ETRS89 30T 536193 4768591



AR149A

Placa


Monte: LUR-GORRI

Altitud: 785

Entidad: BASKONIA

Fecha:

LUR-GORRI 785 MTS



Construcción

Estado: 4-BUENO

Ancho: 20

Alto: 60

Material: HIERRO

Notas:



Placa

Monte: MAILLUKATE

Altitud: 1320

Entidad: AMF-FAM

Fecha: 01/09/2015

ARABAKO MENDIZALE FEDERAZIOA
2015.09.01
MAILLUKATE
1.329 m
ETRS89 30T 556691 4752987



Construcción

Estado: 4-BUENO

Ancho: 35

Alto: 80

Material: HIERRO

Notas: Identificado por AMF-FAM, 06/07/2015



Placa

Monte: MAKATZGAIN

Altitud: 1002

Entidad:

Fecha: 01/01/1997

MAKATZGAIN
1.002 MTS
1.997



Construcción

Estado: 5-EXCELENTE

Ancho: 10

Alto: 100

Material: HIERRO

Notas:



Placa

Monte: MALKORRA

Altitud: 1245

Entidad: GAZTEIZ

Fecha: 20/12/1998

CM GAZTEIZ
MALKORRA ALTO
ALTD 1245 MTS
20-12-98



Construcción

Estado:

Ancho: 25

Alto: 35

Material: FUNDICION y ALUMINIO

Notas:



Placa

Monte: MANCUBO

Altitud: 1183

Entidad: MIRANDES

Fecha: 19/11/1972

CLUB MIRANDES DE MONTAÑA
MONTE MANCUBO
1183 M
19.11.72



Construcción

Estado: 4-BUENO

Ancho: 10

Alto: 35

Material: HIERRO

Notas:

[Empty text area for notes]



Placa

Monte: MANCHIBIO

Altitud: 939

Entidad: MANUEL IRADIER

Fecha: 01/01/1975

E.M.IRADIER
MANCHIBIO
939 M
AÑO 1975



Construcción

Estado: 3-ACEPTABLE

Ancho: 15

Alto: 40

Material: HIERRO

Notas:



Placa

Monte: MARINDA
Altitud: 984
Entidad: BEKO ITURRI
Fecha: 01/12/1991

IZARRA S.R. BEKO ITURRI
AÑO 1-12-91
MARINDA: ALTITUD 984



Construcción

Estado: 4-BUENO

Ancho: 16 Alto: 44

Material: INOXIDABLE

Notas:

[Empty text area for notes]



Placa

Monte: MARINDA

Altitud: 982

Entidad: MENDIKO LAGUNAK

Fecha: 12/05/1963

GRUPO MENDIKO LAGUNAK
AMURRIO
MARINDA 982 M
12-5-1963



Construcción

Estado: 3-ACEPTABLE

Ancho: 12

Alto: 50

Material: HIERRO

Notas:

Empty dashed box for notes.



Placa

Monte: MAROTO

Altitud:

Entidad:

Fecha:

--- No tiene ---



Construcción

Estado: 4-BUENO

Ancho: 15

Alto: 110

Material: HIERRO

Notas:



Placa

Monte: EL MAZO

Altitud: 1007

Entidad: MIRANDES

Fecha: 13/05/1979

MIRANDES DE MONTAÑA
8 MONTAÑA ENCE
PEÑA EL MAZO 1007

—
Dame las alas de un águila para poder volar por encima
de las montañas Dame la agilidad de un sarrío para
poder saltar entre ellas Dame la prudencia de una
marmota para respetarlas Dame la fuerza de un caballo
para poder subirlas Y, sobretodo, dame mucha vida para
seguir marcando la huella de mi bota en todos sus
senderos.



Construcción

Estado: 4-BUENO

Ancho: 30

Alto: 120

Material: HIERRO

Notas:



Placa

Monte: EREA BASTERRA

Altitud: 818

Entidad: BEKO ITURRI

Fecha:

.EREA.BASTERRA.

.ALT.818.

.S.R.BEKO.ITURRI.



Construcción

Estado: 5-EXCELENTE

Ancho: 20

Alto: 70

Material: INOXIDABLE

Notas: Hay además cruz forjada de hierro de 70x50 cm.



MERIENDILLAS (1003 m.)



BURGOS

OBARENES

ETRS89 30T 492939 4720351



BU020A

Placa


Monte: MERIENDILLAS

Altitud: 1005

Entidad: MIRANDES

Fecha: 04/03/1999

PICO MERIENDILLAS
1.005 MTS
CLUB MIRANDES DE MONTAÑA
POLIDEPORTIVO ENCE DE S. MONTAÑA
4 - 3- 99



Construcción

Estado: 5-EXCELENTE

Ancho: 35

Alto: 100

Material: HIERRO

Notas:



Placa

Monte: PIN-PIL

Altitud: 1296

Entidad: TXANTXIKU-TXOKO

Fecha: 05/06/1960

S.C.D. Txantxiku-Txoko
Oñate
Pin-Pil 1.296 Mts.
5-6-1960



Construcción

Estado: 4-BUENO

Ancho: 20

Alto: 15

Material: HIERRO

Notas:

[Empty text area for notes]



Placa

Monte: MIRITXA

Altitud: 887

Entidad: UD Aretxabaleta

Fecha: 15/09/2014

ARABAKO MENDIZALE FEDERAZIOA
2014.09.15
MIRITXA
U.D. ARETXABALETA
1960.03.27
887 m



Construcción

Estado: 4-BUENO

Ancho: 30

Alto: 40

Material: CHAPA

Notas: Recuperado por la AMF de su emplazamiento original en Albiturri (Elgeamendi). Se ha reforzado con chapas, pintado y reidentificado, preservando los datos originales, para lucir en esta cumbre cercana evitando, de este modo, la duplicidad de señales.



Placa

Monte: MIRUBIXKAR

Altitud: 1048

Entidad: ENARA

Fecha:

Mirubixkar
1.048 m.
Nekane Elcoroibide
Ama-Bitxi
G.M. Enara



Construcción

Estado: 4-BUENO

Ancho: 10

Alto: 60

Material: HIERRO

Notas: Recolocado y pintado por AMF-FAM 15/05/2017



Placa

Monte: MIRUGAIN

Altitud: 699

Entidad: MIRUGAIN

Fecha: 21/05/2000

MENDIA MONTE. MIRUGAIN
GOITASUN. ALTITUD. 712
MIRUGAIN MENDIZALE ALKARTEA
OTXANDIO
Miru-Gain
Mendigoizale Elkartea
Otxandio
25. URTEURRENA
2000-05-21



Construcción

Estado: 4-BUENO

Ancho: 30

Alto: 40

Material: INOXIDABLE

Notas:



Placa

Monte: MIRUTEGI

Altitud: 1166

Entidad: GRUPO T.L. SANTA LUCIA

Fecha: 25/07/1987

MIRUTEGI
1.166 m
DEDICADO A ELENA FDEZ. DE LANDA



Construcción

Estado: 0-DESAPARECIDO

Ancho: 30

Alto: 100

Material: CHAPA

Notas: Colocado en memoria de una monitora fallecida por razones naturales con 19 años de edad llamada Elena Fdez. de Landa. Localizado por el equipo de la AMF-FAM el 07/07/2014 en la cara N.W. en mal estado.



Placa

Monte: MIRUTEGI

Altitud: 1168

Entidad: M.I.K.A.

Fecha:

MIRUTEGI
1.168 m.
M.I.K.A.



Construcción

Estado: 3-ACEPTABLE

Ancho: 20

Alto: 15

Material: INOXIDABLE

Notas: Falta el tejado, que se encuentra en el fondo (y no visible) de una grieta profunda contigua.
Reparado por la AMF-FAM el 04/07/2016.



Placa

Monte: MOJON ACUCHILADO

Altitud: 1349

Entidad: KARPANTA

Fecha: 03/10/2009

MOJON ACUCHILLADO
1349 M
CLUB DE SENDERISMO KARPANTA
3 - 10 - 09



Construcción

Estado: 4-BUENO

Ancho: 10

Alto: 30

Material: INOXIDABLE

Notas:



Placa

Monte: RISCO DEL MOJÓN ACUCHILLADO

Altitud: 1341

Entidad: KARPANTA

Fecha: 03/10/2009

RISCO DEL MOJÓN ACUCHILLADO
1341 M
CLUB DE SENDERISMO KARPANTA
3 - 10 - 09



Construcción

Estado: 4-BUENO

Ancho: 15

Alto: 35

Material: HIERRO

Notas:



Placa

Monte: MOJON ALTO

Altitud: 1068

Entidad: MENDIKO LAGUNAK

Fecha: 24/02/2002

IKUSI DOGUZ MENDI,
BASO ETA BELARRAK,
BETI DOGUZ GEIENBAT
GURE LURIAK
MENDIKO LAGUNAK M.T.



Construcción

Estado: 5-EXCELENTE

Ancho: 40

Alto: 35

Material: INOXIDABLE

Notas:



Placa

Monte: MOJON ALTO

Altitud:

Entidad: MENDIKO LAGUNAK

Fecha:



Construcción

Estado:

Ancho: 20

Alto: 35

Material: HIERRO

Notas:



MONTE CIMERO (1348 m.)



BURGOS

OBARENES/LA VERDINA

ETRS89 30T 485946 4726300



BU022A

Placa


Monte: MONTE CIMERO

Altitud: 1343

Entidad: OBARENES

Fecha:

CLUB DE MONTAÑA "OBARENES"
BRIVIESCA
MONTE CIMERO
ALTITUD 1343 M



Construcción

Estado:

Ancho: 40

Alto: 50

Material: INOXIDABLE

Notas:



Placa

Monte: MONTE FUERTE

Altitud: 923

Entidad: KARPANTA

Fecha: 10/09/2000

MONTE FUERTE - 923 M.
10 - 09 - 2000
CLUB SEND. " KARPANTA "



Construcción

Estado: 4-BUENO

Ancho: 40

Alto: 50

Material: INOXIDABLE

Notas:



Placa

Monte: MONTEMAYOR

Altitud: 1097

Entidad: EDESA

Fecha: 01/04/1974

A JOCANO
LOS GAZTETXUS DEL
G.A. EDESA
ABRIL 1974



Construcción

Estado: 0-DESAPARECIDO

Ancho: 15

Alto: 25

Material: HIERRO

Notas: Retirado por AMF-FAM 02/06/2015



Placa

Monte: MONTEMAYOR

Altitud: 737

Entidad: CEPLASTICA

Fecha: 18/12/1977

MONTE MAYOR
737 MTS
G.A. E.R.T.CEPLASTICA
18 - 12 - 77



Construcción

Estado: 3-ACEPTABLE

Ancho: 15

Alto: 60

Material: HIERRO

Notas:



Placa

Monte: MONTEMAYOR

Altitud: 1097

Entidad: ARNOTEGUI

Fecha: 16/04/1988

MONTEMAYOR
1097 mts.
16-4-1.988
Club Arnotegui



Construcción

Estado:

Ancho: 17

Alto: 60

Material: HIERRO

Notas:



Placa


Monte: MONTENEGRO

Altitud: 692

Entidad: EDESA

Fecha: 27/04/1985

Grupo Alpino E.D.E.S.A
Montenegro 692 mts
27-Abril-1985



Construcción

Estado: 4-BUENO

Ancho: 30

Alto: 80

Material: HIERRO

Notas:



Placa

Monte: MORAZA

Altitud: 1054

Entidad: GAZTEIZ

Fecha: 17/12/1995

CM GAZTEIZ
MORAZA
ALTD 1054 MTS
17-12-95



Construcción


Estado: 5-EXCELENTE

Ancho: 25

Alto: 35

Material: FUNDICION y ALUMINIO

Notas:





Placa

Monte: MORAZA

Altitud: 1054

Entidad:

Fecha: 30/09/2007

2007-09-30a
moraza mendia
udako eguzkia
neguko elurra
trebiñoko gailurra
arabako lurra
altuera: 1054 m



Construcción

Estado: 4-BUENO

Ancho: 30

Alto: 50

Material: HIERRO

Notas:



Placa

Monte: MOSCADERO

Altitud: 1138

Entidad: BASKONIA

Fecha: 01/01/2010

MOSCADERO
1138 m
URTARRILA 2010



Construcción

Estado:

Ancho: 20

Alto: 70

Material: INOXIDABLE

Notas:



Placa

Monte: CRUZ DE LA MOSQUERA

Altitud: 950

Entidad:

Fecha: 21/05/2011

CRUZ DE LA MOSKERA
950 mts.
21-05-2011



Construcción

Estado: 5-EXCELENTE

Ancho: 30

Alto: 70

Material: INOXIDABLE

Notas:



Placa


Monte: MOSTATXA

Altitud: 667

Entidad: TIERRA DE AYALA C.A.G.

Fecha: 22/06/1980

MOSTATXA
ALTITUD 667 M.
CLUB APINO GASTRONOMICO
TIERRA DE AYALA
22-6-80



Construcción

Estado: 4-BUENO

Ancho: 30

Alto: 26


Material: INOXIDABLE

Notas:



Placa

Monte: LA MOTA
Altitud: 1319
Entidad: MIRANDES
Fecha: 12/08/1962




Construcción

Estado: 0-DESAPARECIDO

Ancho: 28 Alto: 28

Material: CHAPA

Notas:





Placa

Monte: MOTA

Altitud: 1319

Entidad: MIRANDES

Fecha: 13/04/1997

CLUB MIRANDES
MONTE: MOTA 1319
FECHA 13-4-97
TEO



Construcción

Estado: 4-BUENO

Ancho: 30

Alto: 70

Material: INOXIDABLE

Notas:



Placa


Monte: MOTRICO

Altitud: 851

Entidad: MIRANDES

Fecha: 01/01/1991

MOTRICO 851 M
CLUB MIRANDES DE MONTAÑA
1-1-91



Construcción

Estado: 4-BUENO

Ancho: 25

Alto: 100

Material: INOXIDABLE

Notas: Primer buzón colocado el 17/04/1955 y un segundo en 19/05/1984



Placa

Monte: MOTXOTEGI

Altitud: 799

Entidad: MIRUGAIN

Fecha: 30/01/2000

MOTXOTEGI 799
MIRU GAIN
ELKARTEA
00-01-30



Construcción


Estado: 4-BUENO

Ancho: 30

Alto: 25

Material: INOXIDABLE

Notas:





Placa

Monte: MOTXOTEGI

Altitud: 811

Entidad: BASKONIA

Fecha: 31/01/1982

Baskonia mendi taldea
Motxotegi
811 m.
31-1-82



Construcción

Estado: 3-ACEPTABLE

Ancho: 13

Alto: 42

Material: HIERRO

Notas: Refleja la altitud de a cota superior, hoy llamada Esnauritzagana, ya que ocupó esa posición.



Placa

Monte: MUELA

Altitud: 1059

Entidad: MANUEL IRADIER

Fecha: 01/11/1963

EXCURSIONISTA
MUEA
1059 M
1-11-63
MANUEL IRADIER



Construcción

Estado: 4-BUENO

Ancho: 12

Alto: 42

Material: HIERRO

Notas:

[Empty text area for notes]



Placa


Monte: MUGARRILUZE

Altitud: 1104

Entidad: GAZTEIZ

Fecha: 18/12/1988

CM GAZTEIZ
MUGARRILUZE
ALTD. 1109 MTS
18-12-98



Construcción

Estado: 5-EXCELENTE

Ancho: 25

Alto: 35

Material: FUNDICION y ALUMINIO

Notas: Junto a él descansa un hito limítrofe triangular de la Manuel Iradier



MUGARRILUZE (735 m.)



ARABA

GANEKOGORTA

ETRS89 30T 503679 4779962



AR173A

Placa


Monte: MUGARRILUZE

Altitud: 735

Entidad: GOIKOGANE

Fecha: 01/01/2006

MUGARRILUZE
2006- 735 M.
GOIKOGANE M.T.



Construcción

Estado: 3-ACEPTABLE

Ancho: 30

Alto: 120

Material: HIERRO

Notas:



Placa


Monte: MUGARRILUZE

Altitud:

Entidad:

Fecha:

--- No tiene ---



Construcción

Estado: 0-DESAPARECIDO

Ancho: 15

Alto: 30

Material: HIERRO

Notas:



Placa


Monte: MORUBE

Altitud: 1128

Entidad: APINISTAS SALVATIERRA

Fecha: 20/07/1958

MORUBE
ALTITUD 1128
ALPINISTAS DE SALVATIERRA
ALAVA 20-7-58



Construcción

Estado:

Ancho: 40

Alto: 30

Material: HIERRO

Notas:



MURUGAIN (776 m.)



ARABA

ARAMAIOKO MENDIAK

ETRS89 30T 538323 4766729



AR175B

Placa

Monte: MURUGAIN

Altitud: 775

Entidad:

Fecha: 07/11/1992

MURUGAIN 775 -MTS-
92-11-7 -
ONGI - ETORRI -



Construcción

Estado: 3-ACEPTABLE

Ancho: 30

Alto: 36

Material: HIERRO

Notas:



MURUGAIN (776 m.)



ARABA

ARAMAIOKO MENDIAK

ETRS89 30T 538323 4766729



AR175A

Placa

Monte: MURUGAIN

Altitud:

Entidad:

Fecha:

--- No tiene ---



Construcción

Estado: 3-ACEPTABLE

Ancho: 30

Alto: 120

Material: HIERRO

Notas:



Placa

Monte: NAFKORTA

Altitud: 1018

Entidad: BASKONIA

Fecha: 16/11/1980

G.A. BASKONIA
NAFARKORTA 1017 M
16-11-80



Construcción

Estado:

Ancho: 15

Alto: 10

Material: INOXIDABLE

Notas:



Placa

Monte: NAPAR BASOKO PUNTA

Altitud: 1225

Entidad: AMF-FAM

Fecha: 01/06/2016

ARABAKO MENDIZALE FEDERAZIOA
2016.01.06

NAPAR BASOKO PUNTA 1.225 m

ETRS89 30T 550722 4755318



Construcción

Ancho: 25

Alto: 25

Estado: 5-EXCELENTE

Material: INOXIDABLE

Notas:



NAPAR BASOKO PUNTA (1225 m.)



ARABA

URKILLA

ETRS89 30T 550722 4755318



AR177A

Placa

Monte: URKILLA

Altitud:

Entidad:

Fecha:



Construcción

Estado:

Ancho: 35

Alto: 80

Material: HIERRO

Notas:



Placa

Monte: LA CAMPANA

Altitud:

Entidad:

Fecha:

--- No tiene ---



Construcción

Estado: 4-BUENO

Ancho: 90

Alto: 30

Material: HIERRO

Notas:



Placa

Monte: OBURU

Altitud:

Entidad:

Fecha:

--- Esta borrada intencionadamente ---



Construcción

Estado: 4-BUENO

Ancho: 19

Alto: 23

Material: HIERRO

Notas:



Placa

Monte: IDUBALTZA

Altitud: 691

Entidad:

Fecha:

IDUBALTZA
691 m



Construcción

Estado: 3-ACEPTABLE

Ancho: 10

Alto: 30

Material: HIERRO

Notas:



Placa

Monte: OKETA
Altitud: 1021
Entidad: GAZTEIZ
Fecha: 20/12/1987

C.M. GAZTEIZ
OKETA
ALTD 1021 MTS
20.12.97



Construcción

Estado:

Ancho: 18 Alto: 25

Material: FUNDICION y ALUMINIO

Notas:



Placa

Monte: OTZAMENDI

Altitud: 1255

Entidad: BARDULIA

Fecha: 07/09/2008

OTZAMENDI
SIERRA DE LOKIZ
BARDULIA MENDI TALDEA
www.bardulia.net
07-09-2008



Construcción

Estado: 5-EXCELENTE

Ancho: 30

Alto: 40

Material: CHAPA

Notas:

[Empty text box for notes]



Placa

Monte: ARNABA

Altitud: 1256

Entidad: LOS BUENOS AMIGOS S.M.

Fecha: 25/07/1972



Construcción

Ancho: 10

Alto: 16

Estado: 0-DESAPARECIDO

Material: HIERRO

Notas: Retirado por AMF-FAM 08/06/2015 para considerar su reparación



Placa

Monte: OLAZAR

Altitud: 887

Entidad: NATURBIDE

Fecha:

OLAZAR
MT 887
NATURBIDE



Construcción

Estado: 4-BUENO

Ancho: 10

Alto: 15

Material: ALUMINIO

Notas:

[Empty text area for notes]



Placa

Monte: OLLARGAN

Altitud: 854

Entidad: TABIRA

Fecha: 06/03/1952

G.A. TAVIRA
OLLARGAN
843 M.
16-3-52



Construcción

Estado: 0-DESAPARECIDO

Ancho: 20

Alto: 30

Material: HIERRO

Notas: Retirado por la AMF-FAM el 13/10/2014. Pese a su mal estado, se ha considerado por su antigüedad la restauración. Se recoloca el 24/11/2014, con una nueva placa en la parte superior y la vieja en un lateral.



Placa

Monte: OLLARGAN

Altitud: 843

Entidad: AMF-FAM

Fecha: 19/12/2016

ARABAKO MENDIZALE FEDERAZIOA
2016.06.01
OLLARGAN 843 M
AUUREKOA ALPINO TABIRA JARRITA
1952ko martxoaren 6an
ETRS89 30T 529898 4770070



Construcción

Estado: 5-EXCELENTE

Ancho: 25

Alto: 30

Material: INOXIDABLE

Notas:




Placa

Monte: OLVEDO

Altitud: 941

Entidad: MANUEL IRADIER

Fecha: 09/01/1994



Construcción


Estado:

Ancho: 20

Alto: 60

Material: INOXIDABLE

Notas:





Placa

Monte: OLVEDO

Altitud: 941

Entidad: GOROSTI

Fecha: 31/07/1995

OLVEDO 930-M
S.D.M. GOROSTI
VALDEGOVIA 31-7-93



Construcción

Estado: 3-ACEPTABLE

Ancho: 12

Alto: 45

Material: HIERRO

Notas: Se encuentra junto al vértice geodésico



Placa

Monte: OLVEDO

Altitud: 930

Entidad: MANUEL IRADIER

Fecha: 09/01/1994

EXCURSIONISTA
MANUEL IRADIER
OLVEDO 930 m.
9 Enero 1994



Construcción

Estado: 4-BUENO

Ancho: 10

Alto: 80

Material: HIERRO

Notas:

[Empty text area for notes]



Placa

Monte: ONBAKUTZ

Altitud: 1225

Entidad: ENARA

Fecha:

ONBAKUTZ
1.255 m
G.M. ENARA



Construcción

Estado: 4-BUENO

Ancho: 10

Alto: 100

Material: HIERRO

Notas:



Placa

Monte: ORBE

Altitud: 462

Entidad: BERAZAKO LAGUNAK

Fecha: 28/12/2010

ORBE - 462 m.
Berazako Lagunak 28.12.2010



Construcción

Estado: 4-BUENO

Ancho: 30

Alto: 40

Material: INOXIDABLE

Notas:



Placa


Monte: ORIXOL

Altitud: 1127

Entidad: MJD

Fecha: 08/05/1955

8-5-55
1127 m.
Orixol



Construcción

Estado: 4-BUENO

Ancho: 28

Alto: 25

Material: HIERRO

Notas: Repintado (2015)



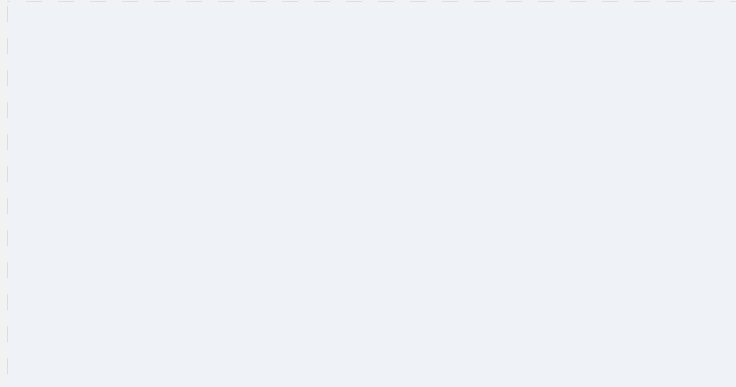
Placa

Monte: ORISOL

Altitud:

Entidad:

Fecha:



Construcción

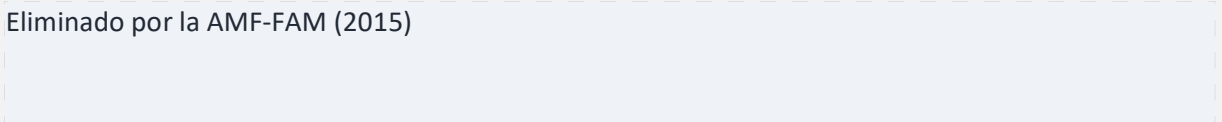
Estado: 0-DESAPARECIDO

Ancho: 25

Alto: 20

Material: HIERRO

Notas: Eliminado por la AMF-FAM (2015)






Placa

Monte: ARANGIO

Altitud: 1102

Entidad:

Fecha: 08/01/2000



Construcción


Estado:

Ancho: 15

Alto: 30

Material: INOXIDABLE

Notas:





Placa

Monte: MONTE OTERO

Altitud: 789

Entidad: C.M. CARAVANING DE ALAVA

Fecha: 24/09/1983

CLUB DE MONTAÑA CARAVANING DE ALAVA
MONTE OTERO
ALTITUD
24-09-83



Construcción

Estado: 4-BUENO

Ancho: 10

Alto: 100

Material: HIERRO

Notas:



Placa

Monte: OTEROS
Altitud: 1042
Entidad: BEKO ITURRI
Fecha: 17/04/1981



Construcción

Estado:

Ancho: 25 Alto: 44

Material: HIERRO

Notas:



Placa


Monte: OTEROS

Altitud: 1038

Entidad: ASC ARKIZ

Fecha: 01/05/2000

ASC
ARKIZ
OTEROS
1038 MTS
MAYO 2001



Construcción

Estado: 4-BUENO

Ancho: 25

Alto: 35

Material: FUNDICION y ALUMINIO

Notas:



Placa

Monte: OTEROS

Altitud:

Entidad:

Fecha: 15/12/2006

--- No tiene ---



Construcción

Estado: 4-BUENO

Ancho: 35

Alto: 30

Material: HIERRO

Notas:



Placa

Monte: PAGAZURI

Altitud: 1220

Entidad: ZORNOTZA, GRUPO ALPINO

Fecha: 18/04/1976

PAGAZURI 1220 MTS
GRUPO ALPINO ZORNOTZA
18-4-76



Construcción

Estado: 0-DESAPARECIDO

Ancho: 10

Alto: 40

Material: HIERRO

Notas: Buscado sin éxito por la AMF-FAM 14/07/2015



Placa

Monte: PAGAZURI

Altitud: 1307

Entidad: AMF-FAM

Fecha: 01/06/2016

ARABAKO MENDIZALE FEDERAZIOA
2016.06.01

PAGAZURI 1.307 m

ETRS89 30T 518213 4763031



Construcción

Estado: 5-EXCELENTE

Ancho: 25

Alto: 25

Material: INOXIDABLE

Notas:



Placa

Monte: PAGERO

Altitud: 959

Entidad: AMF-FAM

Fecha: 01/09/2016

ARABAKO MENDIZALE FEDERAZIOA
www.amf-fam.org
MENDIKAT
www.mendikat.net
2016.08.01

PAGERO 959 m

ETRS89 30T 500778 4783049
OKONDO-GUEÑES



Construcción

Estado: 5-EXCELENTE

Ancho: 25

Alto: 25

Material: INOXIDABLE

Notas:

[Empty text area for notes]




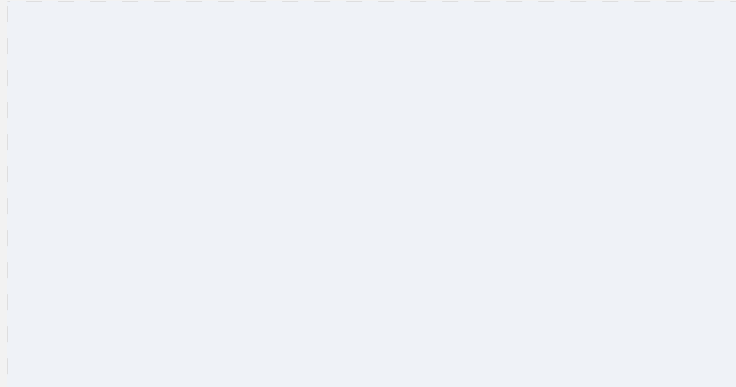
Placa

Monte: PAGERO

Altitud: 963

Entidad: ATXAZPE

Fecha: 01/06/1994



Construcción

Estado: 0-DESAPARECIDO

Ancho: 17

Alto: 37

Material: HIERRO GALVANIZADO

Notas:





Placa

Monte: PAGOETA-MENDI

Altitud: 621

Entidad: BERAZAKO LAGUNAK

Fecha: 28/12/2007

PAGOETA-MENDI
621 m.
BERAZAKO LAGUNAK 28.12.07



Construcción

Estado: 4-BUENO

Ancho: 25

Alto: 50

Material: INOXIDABLE

Notas:



Placa

Monte: PALOGAN

Altitud: 1041

Entidad: CEPLASTICA

Fecha: 16/11/1975

PALOGAN 1.041 MT
G.A. CEPLASTICA
16-11-1975



Construcción

Estado: 4-BUENO

Ancho: 40

Alto: 40

Material: HIERRO

Notas: Pintado AMF-FAM 20/07/2015



Placa

Monte: PAGOLAR

Altitud: 718

Entidad: GOIKOGANE, MENDIKO, TXARLAZO

Fecha: 22/04/1973

G. MENDIKO LAGUNAK
G.M. TXARLAZO
G.A. GOIKOGANE
PAGOLAR - 718 M
22-4-73



Construcción


Estado: 3-ACEPTABLE

Ancho: 30

Alto: 120

Material: HIERRO

Notas:





Placa

Monte: PAGONABARRA

Altitud: 592

Entidad: TIERRA DE AYALA C.A.G.

Fecha: 03/03/1979

CLUB ALPINO GASTRONOMICO
TIERRA DE AYALA
3-3-1979
PANONABARRA 592



Construcción

Estado: 4-BUENO

Ancho: 40

Alto: 125

Material: HIERRO

Notas: Reproducción a escala de la cruz de Gorbeia. Reanclado por AMF-FAM 22/05/2017.



Placa

Monte: PAGONABARRA

Altitud: 599

Entidad: PEÑA KARRIA

Fecha: 28/04/1999

PAGONABARRA
599 mts.
A.D. PEÑA KARRIA
28-4-99



Construcción

Estado: 0-DESAPARECIDO

Ancho: 30

Alto: 30

Material: HIERRO

Notas:




Placa

Monte: PAGONABARRA

Altitud:

Entidad:

Fecha:



Construcción


Estado: 0-DESAPARECIDO

Ancho: 20

Alto: 20

Material: HIERRO

Notas:





Placa

Monte: PALOMARES

Altitud: 1436

Entidad: MANUEL IRADIER

Fecha: 01/06/1984

PALOMARES
1436 M
S.E. MANUEL IRADIER
JUNIO 1984



Construcción

Estado:

Ancho: 30

Alto: 28

Material: HIERRO

Notas:

[Empty text area for notes]



Placa

Monte: PALOMARES

Altitud: 1446

Entidad: PALOMARES M.T.

Fecha: 07/07/2013

PALOMARES MENDI TALDEA
LANTZIEGO
PAOMARES
ALTITUD 1446



Construcción

Estado: 5-EXCELENTE

Ancho: 30

Alto: 60

Material: INOXIDABLE

Notas:



Placa

Monte: ALTO DE PANDO

Altitud: 548

Entidad: GAZTEIZ

Fecha: 23/12/1984

CM GAZTEIZ
ALTO DE PANDO
ALTD 548 MTS
23-12-84



Construcción


Estado: 5-EXCELENTE

Ancho: 25

Alto: 35

Material: FUNDICION y ALUMINIO

Notas:





Placa


Monte: PARADA VIEJA

Altitud: 867

Entidad: C.S. LOS LOQUIS

Fecha: 06/03/2011

PARADA VIEJA
ALT 867M
C.S. LOS LOQUIS
6-3-2.011



Construcción

Estado: 4-BUENO

Ancho: 10

Alto: 50

Material: INOXIDABLE

Notas:



Placa

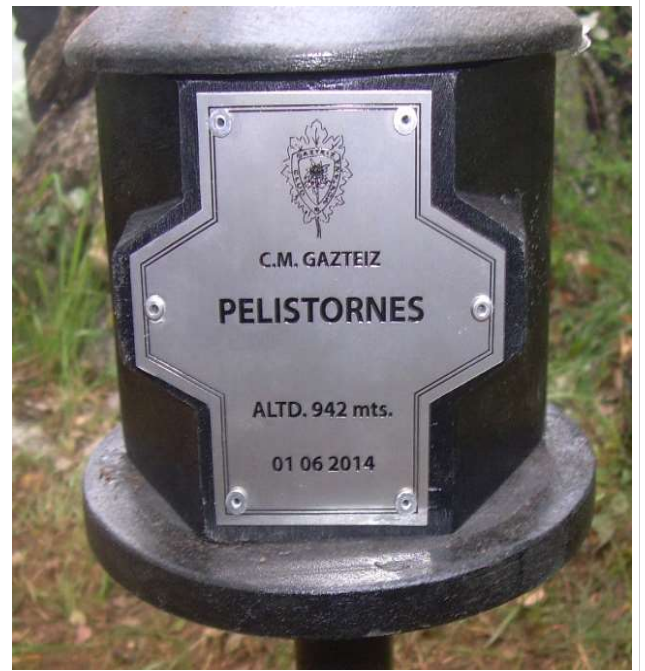
Monte: PELISTORNES

Altitud: 942

Entidad: GAZTEIZ

Fecha: 01/06/2014

C.M. GAZTEIZ
PELISTORNES
ALTD. 942 mts.
01.06.2014



Construcción

Estado:

Ancho: 30

Alto: 50

Material: FUNDICION y ALUMINIO

Notas:



Placa

Monte: ALTO LA LLANA

Altitud: 704

Entidad:

Fecha:

ALTO
LA LLANA
704 M



Construcción

Estado: 3-ACEPTABLE

Ancho: 15

Alto: 50

Material: HIERRO

Notas:



Placa


Monte: PEÑA ALTA DE LOSA

Altitud: 1022

Entidad: MIRANDES

Fecha: 02/12/1998

CLUB MIRANDES DE MONTAÑA
C.M.GAZTEIZ
PEÑA ALTA DE LOSA
1.022MS
2-12-1989



Construcción

Estado: 4-BUENO

Ancho: 10

Alto: 50

Material: INOXIDABLE

Notas:

[Empty text area for notes]



Placa


Monte: PEÑA COLORADA

Altitud: 693

Entidad: BILIBIO

Fecha: 25/12/1992

PEÑA COLORADA
693 mts.
NAVIDAD 1.992
Club de Montaña Bilibio
HARO



Construcción

Estado: 3-ACEPTABLE

Ancho: 20

Alto: 20

Material: TEJA Y CEMENTO

Notas:



Placa

Monte: PEÑACOLORADA

Altitud: 1135

Entidad: BASKONIA

Fecha:

PEÑACOLORADA
1135 MTS



Construcción

Estado: 3-ACEPTABLE

Ancho: 20

Alto: 50

Material: HIERRO

Notas:



Placa

Monte: PEÑA EL AGUJERO

Altitud: 965

Entidad: G. AMIGOS DE LA NATURALEZA

Fecha: 07/08/1988

PEÑA EL AGUJERO
965 MTS
G. AMIGOS DE LA NATURALEZA
MIRANDA DE EBRO
7- 8- 88



Construcción

Estado: 4-BUENO

Ancho: 15

Alto: 50

Material: INOXIDABLE

Notas: La altitud es claramente errónea.



Placa

Monte: PEÑA DEL CASTILLO

Altitud: 1265

Entidad:

Fecha: 15/07/2014

AMF-FAM
ARABAKO MENDIZALE FEDERAZIOA
2014.07.15
PEÑA DEL CASTILLO
1.265 m
ETRS89 30T 518780 4718961



Construcción

Estado: 4-BUENO

Ancho: 25

Alto: 30

Material: COBRE

Notas: Este bello buzón fue localizado, sin identificar, en un abismo de la vertiente N. de la peña inmediata al W. de la cruz de Toloño. Se colocado e identificado por la AMF-FAM en esta cumbre cercana.



Placa

Monte: PEÑA EL SANTO

Altitud: 1034

Entidad: MENDI-ALAI

Fecha: 01/01/2009

Peña EL SANTO
1.034 mts.
CLUB MENDI-ALAI
2009



Construcción

Estado:

Ancho: 30

Alto: 60

Material: HIERRO

Notas:



Placa

Monte: PEÑA INFINITO

Altitud: 835

Entidad:

Fecha: 17/11/2003

PEÑA INFINITO
835 metros
17-11-2003



Construcción

Estado: 5-EXCELENTE

Ancho: 10

Alto: 40

Material: INOXIDABLE

Notas:



Placa


Monte: PEÑA LA MAYA

Altitud: 1328

Entidad: KARPANTA

Fecha: 19/06/2001

1328 19-06-2001
PEÑA LA MAYA 1328 M
CLUB DE SENDERISMO KARPANTA
MIRANDA DE EBRO



Construcción

Estado: 4-BUENO

Ancho: 20

Alto: 50

Material: HIERRO

Notas: 29



Placa

Monte: PEÑA MAYOR

Altitud: 894

Entidad: MIRANDES

Fecha:

MIRANDES DE MONTAÑA
PEÑA MAYOR 894 M



Construcción

Estado: 5-EXCELENTE

Ancho: 15

Alto: 60

Material: INOXIDABLE

Notas:



Placa

Monte: PEÑA ROJA / TXUMARTEGI

Altitud: 1067

Entidad: FUNDACION MEJORA M.T.

Fecha: 23/12/2011

PEÑA ROJA/TXUMARTEGI 30T 555557 E, 4742083 N.
GRUPO SENDERISTA FUNDACION MEJORA
MEJORA FUNDAZIOKO MENDI TADEA
23-12-2011



Construcción

Estado: 4-BUENO

Ancho: 25

Alto: 20

Material: CHAPA

Notas:



Placa

Monte: MENDEGORRI

Altitud: 1287

Entidad: PALOMARES M.T.

Fecha:

MENDEGORRI 1287 m

"Artesilla aitza"ko mendibaldeko espoloa-espolón oeste de "peña Artesilla"

"MENDIZALE GUZTIEI BASARKADA HAUNDI BAT"
"UN FUERTE ABRAZO A TODOS LOS QUE AMAN LA MONTAÑA"

MENDEBALDEKO A.M.P.A.
"PALOMARES" mendi-taldea



Construcción

Estado: 5-EXCELENTE

Ancho: 30

Alto: 70

Material: INOXIDABLE

Notas: Mendegorri es una mal esquerización. Mende es siglo y gorri rojo. El término que le correspondería sería Aizkorri o Azkorri. La toponimia señala "Peñaraja".



Placa

Monte: PICO DE CELLORIGO

Altitud: 914

Entidad: MIRANDES

Fecha: 24/02/1983

Club de Montaña Mirandes
Peña de Cellorigo
Altitud 914 m



Construcción

Estado: 5-EXCELENTE

Ancho: 25

Alto: 25

Material: HIERRO

Notas: Primer buzón colocado e 20/03/1967.



Placa

Monte: PEÑA LISA

Altitud: 952

Entidad: NERVION-IDIAZABAL AGRUPACION

Fecha: 08/04/1973

AGRUPACIÓN NERVIÓN - IBAIZABAL
PEÑA LISA
952. M
8-4-73



Construcción

Estado: 3-ACEPTABLE

Ancho: 15

Alto: 30

Material: HIERRO

Notas: No está ubicado en la cúspide de la montaña sino en la anticima N., más baja.



Placa

Monte: PEÑAL RAYO

Altitud: 961

Entidad: MIRANDES

Fecha: 28/04/1980

A FÉLIX RODRIGUEZ DE LA FUENTE
EL HOMBRE QUE AMO LA NATURALEZA
DE TODA LA AFICIÓN DE LA MONTAÑA DE
MIRANDA DE EBRO J.L.M.

C.MIRANDÉS DE MONTAÑA
PEÑAL RAYO. 961.M
28.4.80



Construcción

Estado: 3-ACEPTABLE

Ancho: 40

Alto: 100

Material: HIERRO

Notas:



Placa


Monte: PEÑAL RAYO

Altitud:

Entidad: SESTAO

Fecha: 25/12/1964

O.J.E.
SESTAO
PEÑAL RAYO
NAVIDAD 1964



Construcción

Estado: 3-ACEPTABLE

Ancho: 25

Alto: 30

Material: HIERRO

Notas: Primer buzón colocado el 12/01/1958.



PEÑALTA (1243 m.)



ARABA

TOLOÑO

ETRS89 30T 541699 4718129



AR205A

Placa

Monte: PEÑA ALTA

Altitud: 1245

Entidad: MANUEL IRADIER

Fecha: 01/01/1959

EXCURSIONISTA
PEÑA ALTA
1245
1959
MANUEL IRADIER



Construcción

Estado: 3-ACEPTABLE

Ancho: 15

Alto: 40

Material: HIERRO

Notas:



PEÑALTA (1243 m.)



ARABA

TOLOÑO

ETRS89 30T 541699 4718129



AR205B

Placa

Monte: PEÑALTA

Altitud: 1245

Entidad: ULTREYA - BERRI M.T.

Fecha: 01/01/1989

MEANURI - PEÑALTA 1.245 Mtros.
ULTREYA-BERRI M.T.
J. A. MIRURI J. LOPEZ ANDREU 1.969 - 1.989 1.967 - 1.989



Construcción

Estado: 3-ACEPTABLE

Ancho: 30

Alto: 15

Material: HIERRO

Notas:



Placa

Monte: RASO

Altitud:

Entidad:

Fecha:

--- No tiene actualmente ---



Construcción

Estado: 0-DESAPARECIDO

Ancho: 25

Alto: 30

Material: HIERRO

Notas: El buzón se colocó erróneamente en la cima de Peña Rubia. Eliminado por la AMF-FAM 08/09/2015.



Placa

Monte: PEÑARRUBIA

Altitud: 1042

Entidad: AMF-FAM

Fecha: 20/09/2015

Arabako Mendizale Federazioa
2015.09.20
PEÑARRUBIA 1.042 m
ETRS89 492384 4746702



Construcción

Estado: 5-EXCELENTE

Ancho: 25

Alto: 25

Material: INOXIDABLE


Notas: Colocará la AMF-FAM en 2015



Placa

Monte: PERIGAÑA
Altitud: 625
Entidad: GOIKOGANE
Fecha: 02/01/1972

PERIGANA
625 m



Construcción

Estado: 4-BUENO

Ancho: 30 Alto: 60

Material: HIERRO

Notas:



Placa

Monte: CRUZ DE ALDA

Altitud: 1126

Entidad: MANUEL IRADIER

Fecha: 01/10/1964

EXCURSIONISTA
CRUZ DE ALDA
1.126 M
10-64
MANUEL IRADIER



Construcción

Estado: 4-BUENO

Ancho: 10

Alto: 50

Material: HIERRO

Notas:



Placa

Monte: ARZANEGI

Altitud: 1217

Entidad:

Fecha:

ARZANEGI
ARZANASI



Construcción

Estado: 4-BUENO

Ancho: 40

Alto: 50

Material: HORMIGÓN Y HIERRO

Notas:



Placa

Monte: PEÑA PICAZA

Altitud: 1015

Entidad: PANCORBO

Fecha:

PEÑA PICAZA
1015
PANCORBO



Construcción

Estado: 3-ACEPTABLE

Ancho: 15

Alto: 60

Material: HIERRO

Notas:

[Empty text area for notes]



Placa

Monte: PITITURRI

Altitud: 1013

Entidad: BARDULIA

Fecha: 06/06/2009

PITITURRI (1.013 mts.)
SIERRA BRAVA DE BADAIA
C.D. MONTAÑA BARDULIA
6 de junio de 2009



Construcción

Estado: 5-EXCELENTE

Ancho: 20

Alto: 30

Material: INOXIDABLE

Notas:



Placa

Monte: POLLOS

Altitud: 1108

Entidad: LOS LOQUIS

Fecha:

ALT
MONTE 1108M POLLOS
GRUPO DE SENDERISMO LOS LOQUIS
MIRANDA DE EBRO



Construcción

Estado: 5-EXCELENTE

Ancho: 30

Alto: 60

Material: INOXIDABLE

Notas:

[Empty text box for notes]



Placa

Monte: CERRO IGAIZ

Altitud: 677

Entidad: MIRANDES

Fecha: 26/04/2014

CERRO DE IGAIZ 677
26-04-14
C MONTAÑA MIRANDES
ESCUELA DE MONTAÑA



Construcción

Estado: 4-BUENO

Ancho: 20

Alto: 60

Material: ALUMINIO

Notas:



Placa

Monte: RASO

Altitud: 1047

Entidad: GOROSTI

Fecha: 02/06/1992

GOROSTI
ACEBO
S.D.M.
2-6-92
ONGI ETORRI
—
MONTE RASO
ALTITUD 1047
ONGI ETORRI



Construcción

Estado: 5-EXCELENTE

Ancho: 20

Alto: 120

Material: INOXIDABLE

Notas: Hay monolito con dedicatoria: "A nuestro amigo Félix Mardones, con to cariño como socio fundador de GOROSTI - ACEBO 03-08-2010".



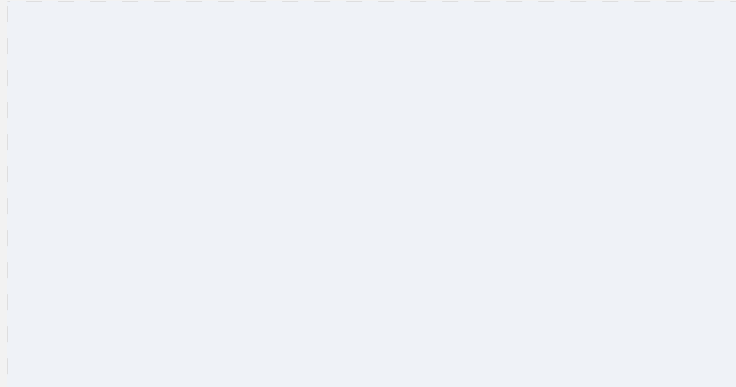
Placa

Monte: RASO

Altitud:

Entidad: FOURNIER

Fecha:



Construcción

Estado: 3-ACEPTABLE

Ancho: 20

Alto: 130

Material: HIERRO

Notas: Repintado AMF-FAM 08/09/2015. El elemento se encuentra sin anclar solidamente al suelo.



Placa

Monte: RAVE

Altitud: 864

Entidad: MIRANDES

Fecha: 20/03/1994

CLUB MIRANDES DE MONTAÑA
RAVE 864 M
20-3-1994



Construcción


Estado: 4-BUENO

Ancho: 20

Alto: 120

Material: INOXIDABLE

Notas:





Placa

Monte: RAVE

Altitud: 864

Entidad: BILIBIO

Fecha: 27/05/1973

MONTE RAVE
864 M
CLUB MONTAÑA BILIBIO
27-5-1973



Construcción

Ancho: 15

Alto: 30

Estado: 0-DESAPARECIDO

Material: HIERRO

Notas:

[Empty dashed box for notes]



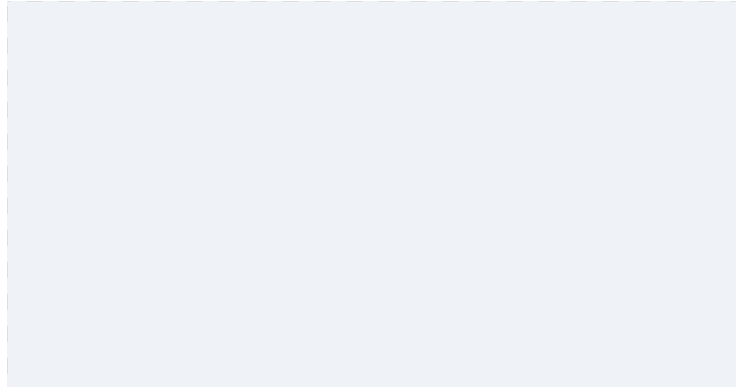
Placa

Monte: RECUENCO

Altitud: 1239

Entidad: MANUEL IRADIER

Fecha: 26/04/1972



Construcción


Estado:

Ancho: 9

Alto: 18

Material: HIERRO

Notas:





Placa

Monte: RECUENCO

Altitud: 1240

Entidad: MANUEL IRADIER

Fecha: 26/04/1972

EXCURSIONISTA
RECUENCO 1240 m.
26 Abril 1272
Manuel Iradier



Construcción

Estado:

Ancho: 20

Alto: 50

Material: HIERRO

Notas: Este buzón sustituye a AR212B.



Placa

Monte: RECUENCO


Altitud: 1067

Entidad: MIRANDES

Fecha: 23/05/1976

FECHA 23.5.76
M. RECUENCO 1.067 M.
CLUB MIRANDES DE MONTAÑA

POLIDEPORTIVO ENCE
MIRANDA DE EBRO
MON RECUENCO
ALTURA 1070 MTS
23-5-1976



Construcción

Estado:

Ancho: 10

Alto: 40

Material: HIERRO

Notas:



Placa

Monte: PEÑA-RECILLA

Altitud: 1301

Entidad: GAZTEIZ

Fecha: 01/01/1982

C.M. GAZTEIZ
PEÑA-RECILA
ALTD 1301 MTS
1.1.82



Construcción

Estado: 5-EXCELENTE

Ancho: 25

Alto: 35

Material: FUNDICION y ALUMINIO

Notas:

[Empty text area for notes]



Placa

Monte: REPICO

Altitud: 1184

Entidad: GAZTEIZ

Fecha: 21/12/1986

C.M. GAZTEIZ
REPICO
ALTD. 1184 MTS
21-12-86



Construcción

Estado:

Ancho: 25

Alto: 35

Material: FUNDICION y ALUMINIO

Notas:



Placa

Monte: REVILLALLANOS

Altitud: 1289

Entidad: EDESA

Fecha: 11/03/1973

Revillallanos
1.289
G.A. EDESA
11-3-73



Construcción

Estado: 3-ACEPTABLE

Ancho: 50

Alto: 100

Material: HIERRO

Notas:

[Empty text area for notes]



Placa

Monte: RIPARASA

Altitud: 1071

Entidad: CM VIRGEN DEL CAMPO BERGANZO

Fecha:

RIPARASA 1.071 MTS CLUB DE MONTAÑA VIRGEN DEL CAMPO DE BERGANZO

COMPARTIENDO LOS PLACES
DE A MONTAÑA CREARAS AMISTADES PERPETUAS



Construcción

Estado: 4-BUENO

Ancho: 60

Alto: 90

Material: INOXIDABLE

Notas:

[Empty text area for notes]



Placa

Monte: MONTE RISCA

Altitud: 1003

Entidad: IBERDUERO

Fecha: 11/04/1987

GRUPO
MONTAÑA IBERDUERO
MONTES RISCA 1003 M
11-4-1987



Construcción


Estado: 4-BUENO

Ancho: 14

Alto: 90

Material: HIERRO

Notas:





Placa

Monte: RISCA DE S. PEDRO

Altitud: 970

Entidad: BASKONIA

Fecha: 28/02/1993

RISCA DE S. PEDRO
970
BASCONIA M.T.
28.2.93



Construcción

Estado: 5-EXCELENTE

Ancho: 40

Alto: 60

Material: INOXIDABLE

Notas:




Placa

Monte: RODIL

Altitud: 1031

Entidad: PADURA

Fecha: 09/02/1997



Construcción


Estado:

Ancho: 20

Alto: 60

Material: LATON E INOXIDABLE

Notas:





Placa

Monte: ALTO DEL RODIL

Altitud: 1031

Entidad: PADURA

Fecha:

PADURA MENDI TALDEA
ALTO DEL RODIL
1031 MTS



Construcción

Estado: 4-BUENO

Ancho: 10

Alto: 40

Material: INOXIDABLE

Notas:



Placa

Monte: SAN CRISTOBAL

Altitud: 888

Entidad: MANUEL IRADIER

Fecha: 23/05/1971

EXCURSIONISTA
SAN CRISTOBAL 888 m.
23-Mayo-1971
Manuel Iradier



Construcción

Estado: 4-BUENO

Ancho: 10

Alto: 30

Material: HIERRO

Notas:

[Empty text area for notes]



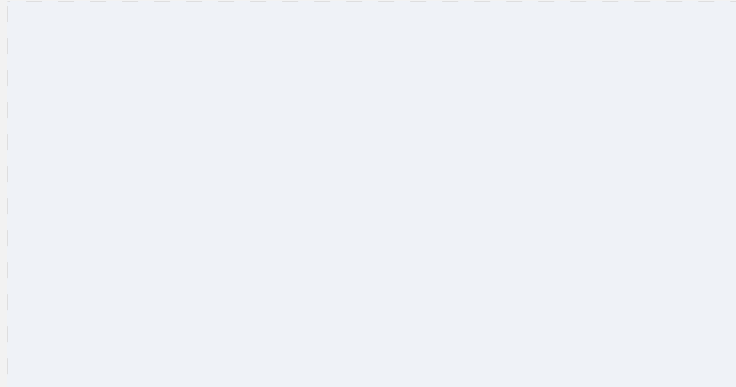
Placa

Monte: MONTE SAN CRISTOBAL

Altitud: 888

Entidad: MANUEL IRADIER

Fecha: 23/05/1971



Construcción

Estado:

Ancho: 14

Alto: 36

Material: HIERRO

Notas:





Placa

Monte: SAN FORMERIO

Altitud: 750

Entidad: MANUEL IRADIER

Fecha: 01/02/1962

EXCURSIONISTA
SAN FORMERIO
750 M
2-62
MANUEL IRADIER



Construcción

Estado: 4-BUENO

Ancho: 14

Alto: 25

Material: HIERRO

Notas:



Placa

Monte: MONTE DE SAN JUAN

Altitud: 747

Entidad: MIRANDES

Fecha: 06/01/1977

CLUB MIRANDES DE MONTAÑA
MONTE DE SAN JUAN 747 M.
FECHA 6.1.1977



Construcción

Estado:

Ancho: 20

Alto: 40

Material: INOXIDABLE

Notas:



Placa

Monte: MONTE SAN JUAN

Altitud: 747

Entidad: MIRANDES

Fecha: 06/01/1977



Construcción

Estado: 0-DESAPARECIDO

Ancho: 35

Alto: 25

Material: INOXIDABLE

Notas:



Placa

Monte: SAN JUSTI

Altitud: 1028

Entidad: COLEGIO SANMANIEGO

Fecha: 10/10/1993

San Justi 1028 mts.
Colegio Samaniego Grupo de Montaña
10-10-1993



Construcción

Estado: 5-EXCELENTE

Ancho: 25

Alto: 40

Material: INOXIDABLE

Notas:





Placa

Monte: SAN JUSTI

Altitud:

Entidad:

Fecha:

--- No tiene ---



Construcción

Estado: 4-BUENO

Ancho: 15

Alto: 40

Material: HIERRO

Notas:



Placa

Monte: URGATXI

Altitud: 836

Entidad: OLABIDE, IKASTOLA

Fecha:

25. URTE MUGA
1963-1988

—
URGATZI
836,5



Construcción

Estado: 4-BUENO

Ancho: 40

Alto: 60

Material: INOXIDABLE

Notas: Las denominaciones Urgatximendi y Alto del tamboril tienen relación con este buzón colocado originalmente por la ikastola Olabide (Urgatxi) de Vitoria-Gasteiz. Urgatzi es un paraje de la montaña algo alejado de la cumbre.



Placa

Monte: ERROGANA

Altitud: 846

Entidad: AURRERA ATSEDEN TALDEAK

Fecha: 28/12/1993

ERROGANA (846 MTS)
AURRERA ATSEDEN TALDEA
(SAN CRISTOBAL)
1993/12/28



Construcción

Estado: 3-ACEPTABLE

Ancho: 30

Alto: 25

Material: HIERRO

Notas: Errogana es eusquerización del término Alto de la Raíz. Sin embargo, este término es, en realidad, Larraiz o Larraitz, aunque parece hacer referencia al alto contiguo y no a esta cima en concreto.
Pintado y reidentificado AMF-FAM 23/07/2015



Placa

Monte: SAN CRISTOBAL

Altitud: 1057

Entidad: DANOK BAT

Fecha: 03/12/1967

3/12/1967 - 3/12/2007

Cuarenta aniversario de su colocación po el
Club DANOK-BAT
Vitoria-Gasteiz



Construcción

Estado: D-DESCATALOGADO

Ancho: 20

Alto: 300

Material: HIERRO

Notas: El buzón se encuentra adosado a la cruz.



Placa

Monte: SAN CRISTOBAL

Altitud: 1057

Entidad: MANUEL IRADIER

Fecha: 01/11/1967

EXCURSIONISTA
SAN CRISTOBAL 1057 M
11-67
MANUEL IRADIER



Construcción

Estado: 3-ACEPTABLE

Ancho: 10

Alto: 50

Material: HIERRO

Notas:



Placa

Monte: SAN CRISTOBAL/MUTILISANCHO

Altitud: 965

Entidad: MANUEL IRADIER

Fecha: 01/01/1973

C.M. MANUEL IRADIER
SAN CRISTOBAL
MUTILISANCHO
965 M
AÑO 1973



Construcción

Estado: 4-BUENO

Ancho: 9

Alto: 27

Material: HIERRO

Notas: Elemento incorporado a una de las paredes de la capilla.



Placa

Monte: SAN LEON

Altitud: 1228

Entidad: MANUEL IRADIER

Fecha: 12/10/1949

EXCURSIONISTA
SAN LEON 1.228 m
12 Octubre 1949
Manuel Iradier



Construcción

Estado: 5-EXCELENTE

Ancho: 20

Alto: 30

Material: ALUMINIO

Notas:



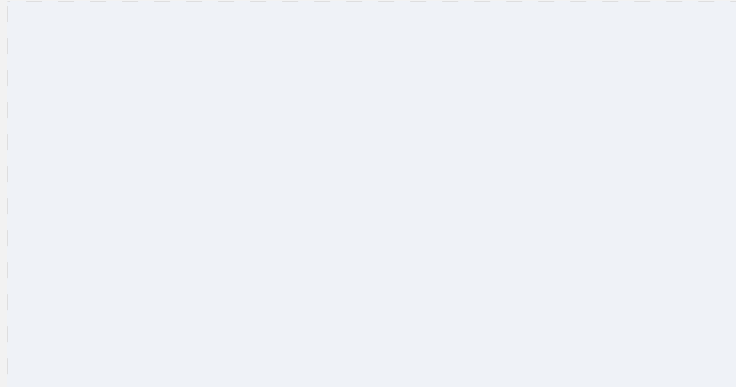
Placa

Monte: SAN LEON

Altitud: 1222

Entidad: MANUEL IRADIER

Fecha: 12/10/1955



Construcción

Estado:

Ancho: 55

Alto: 70

Material: HIERRO

Notas:





Placa

Monte: SAN MIGEL HAITZA

Altitud: 867

Entidad: ALTZANIA MENDI KLUBA

Fecha: 03/06/2018

SAN MIGEL HAITZA (867 m.)

ETRS89 555872 4750201

ALTZANIA MENDI KLUBA

2018-6-2



Construcción

Estado: 5-EXCELENTE

Ancho: 25

Alto: 40

Material: ACERO

Notas: Representa una vagoneta.



Placa

Monte: SAN MIGUEL (PEÑAMAYOR)

Altitud: 943

Entidad: BETIGORA KIROL KLUBA

Fecha: 28/05/2015

San Miguel (Peñamayor)
943 mts.
42°47'14"N 2°46'19,21"W
30T 518846 4738196

12-09-2015
Betigora Kirol Kluba



Construcción

Estado: 5-EXCELENTE

Ancho: 60

Alto: 30

Material: INOXIDABLE

Notas: Se ha recolocado el buzón el 16/07/2017.



SAN TIRSO (1333 m.)

TOLOÑO



ARABA

ETRS89 30T 537500 4717741



AR226B

Placa


Monte: SAN TIRSO

Altitud: 1329

Entidad: URTXINTXAK M.T.

Fecha: 12/04/1987

San Tirso 1329 m
1987ko Apirilak 12
Berriztatuta 1997ko Ekainak 22
Euskararako Elkarte (Gasteiz)
Euskaraz bizi ...
Eta Euskarak mendi bizkar eta gailurrak bete zituen.



Construcción

Estado: 4-BUENO

Ancho: 40

Alto: 120

Material: HIERRO

Notas:



SAN TIRSO (1333 m.)



ARABA

TOLOÑO

ETRS89 30T 537500 4717741



AR226A

Placa


Monte: SAN TIRSO

Altitud: 1328

Entidad: ITXAS ARGIA

Fecha: 20/05/2007

SAN TIRSO 1329 M
2007-05-20
ITXAS ARGIA MENDI TALDEA



Construcción

Estado:

Ancho: 10

Alto: 35

Material: INOXIDABLE

Notas:



Placa

Monte: BONETE DE SAN TIRSO

Altitud: 1283

Entidad: ALDATZ GORA

Fecha: 10/06/2012

BONETE DE SAN TIRSO
1283



Construcción

Estado: 4-BUENO

Ancho: 50

Alto: 80

Material: HIERRO

Notas:



Placa

Monte: SAN VITORES

Altitud: 891

Entidad: EDESA

Fecha: 16/12/1979

SAN VITORES - 891 MTS.
16-12-79
G.A. EDESA



Construcción

Estado: 5-EXCELENTE

Ancho: 30

Alto: 50

Material: INOXIDABLE

Notas:



Placa

Monte: SAN VITORES

Altitud: 891

Entidad: GURE GORDELEKUA

Fecha: 01/11/1987

Sierra de Tuyo
"SAN VITORES"
Alt. 891 m.
Gure Gordelekua
1-11-87



Construcción

Estado: 3-ACEPTABLE

Ancho: 50

Alto: 40

Material: HIERRO

Notas:




Placa

Monte: SANTA ANA

Altitud: 1048

Entidad:

Fecha: 01/01/1986



Construcción


Estado: 0-DESAPARECIDO

Ancho: 13

Alto: 7

Material: HIERRO

Notas:





Placa

Monte: SANTA ANA

Altitud: 1048

Entidad: MENDIKO LAGUNAK

Fecha: 01/04/1985

Montaña Gorosti
STA ANA
1.048
26-7-92



Construcción

Estado: 3-ACEPTABLE

Ancho: 18

Alto: 10

Material: HIERRO

Notas:



Placa

Monte: SANTA CRUZ

Altitud: 965

Entidad: SAN IGNACIO/BASOTXO

Fecha: 06/05/2017

SANTA CRUZ
965 m
SAN IGNACIO BASOTXO MENDI KLUBA
2017-05-06
En recuerdo de PAKO PRIOR-en oroimenez



Construcción

Estado: 5-EXCELENTE

Ancho: 40

Alto: 30

Material: HIERRO Y ACERO

Notas: En recuerdo de PAKO PRIOR-en oroimenez



Placa

Monte: SANTA ELENA

Altitud: 1109

Entidad: MANUEL IRADIER

Fecha: 12/07/1963

EXCURSIONISTA
MANUEL IRADIER
SANTA ELENA
1109 M.
DEDICADO A LOS VETUSTOS DE EZPELETA
12-7-63



Construcción

Estado: 4-BUENO

Ancho: 10

Alto: 35

Material: HIERRO

Notas: Junto al buzón se encuentra la cruz de 1,30 m. de altura con la inscripción: "En recuerdo de la ermita de Santa Elena que aquí existió y desapareció entre 1764 y 1784". El buzón se ha repintado en 2014.



Placa

Monte: ARANDO (SANTIAGO)

Altitud: 940

Entidad: ENARA

Fecha:

ARANDO (SANTIAGO)
940 M
BUZON DEDICADO A TODAS LAS NIÑAS Y NIÑOS
MONTAÑEROS
G.M. ENARA



Construcción

Estado: 4-BUENO

Ancho: 40

Alto: 130

Material: HIERRO

Notas: No se sitúa en el punto culminante, que se ubica al W. sino en el cortado junto al llamado Mirador de Rubén.



Placa

Monte: SANTIGURUTZ

Altitud: 1109

Entidad: BASKONIA

Fecha: 24/12/1989

SANTIGURUTZ
1109 MTS
BASKONIA MENDI TALDEA
24-12-89



Construcción

Estado: 5-EXCELENTE

Ancho: 20

Alto: 50

Material: INOXIDABLE

Notas:



Placa

Monte: SEKILLAGA

Altitud: 1152

Entidad: ENARA

Fecha:

SEKILLAGA 1152 M
MADRINA ITZIAR IRABE
G.M. ENARA



Construcción

Estado: 4-BUENO

Ancho: 25

Alto: 93

Material: HIERRO

Notas:



Placa

Monte: SEMENDIA

Altitud: 1054

Entidad: GAZTEIZ

Fecha: 29/10/1977

C.M. GAZTEIZ
SEMENDIA
ATD. 1054 MTS
29.10.77



Construcción

Estado: 5-EXCELENTE

Ancho: 25

Alto: 35

Material: FUNDICION y ALUMINIO

Notas:



Placa

Monte: SEMENDIA
Altitud: 1054
Entidad: SANTUTXU G.M.
Fecha: 05/01/1976

GM SANTUTXU
SALTAMATXINA
BILBAO
05-01-1976



Construcción

Estado: 0-DESAPARECIDO

Ancho: 20 Alto: 20

Material: HIERRO

Notas: Suprimido por la AMF-FAM el 10/06/2014



Placa

Monte: SESTURRI-MENDI

Altitud: 793

Entidad: M.A.K.I.

Fecha: 22/08/1993

SESTURRI-MENDI
ALTITUD 793 M.
M.A.K.I.
22-8-93



Construcción

Estado: 4-BUENO

Ancho: 10

Alto: 15

Material: HIERRO

Notas: Situado al pie de un mastil para una bandera.



Placa

Monte: ALTO DEL PANDO

Altitud: 621

Entidad: GAROBEL MT

Fecha:

ALTO DEL PANDO
621 metros
GAROBEL MENDI TALDEA



Construcción

Estado: 5-EXCELENTE

Ancho: 25

Alto: 25

Material: INOXIDABLE

Notas:



Placa

Monte: PEÑA DEL SILO

Altitud: 1021

Entidad: SAN IGNACIO/BASOTXO

Fecha: 07/06/2015

PEÑA DEL SILO HAITZA
1.021 m
SAN IGNACIO BASOTXO MENDI KLUBA
2015/6/7



Construcción

Estado:

Ancho: 50

Alto: 30

Material: CHAPA

Notas:



Placa

Monte: SISKINA

Altitud:

Entidad: BASKONIA

Fecha:

SISKINA
852 M.T.S.



Construcción

Estado: 4-BUENO

Ancho: 15

Alto: 40

Material: HIERRO

Notas:

[Empty text area for notes]



Placa


Monte: SOILA

Altitud: 990

Entidad: PEÑA KARRIA

Fecha: 04/05/1996

SOILA ALTITUD 990 MTS.
A. D. PEÑA KARRIA K. E.
4 - MAYO - 1996



Construcción

Estado: 5-EXCELENTE

Ancho: 40

Alto: 70

Material: HIERRO

Notas:

[Empty text box for notes]



Placa

Monte: SOLAIERA

Altitud: 1039

Entidad: TXARLAZO

Fecha: 14/01/1996

TXARLAZO MENDI TALDEA

URDUÑAN
2010-12-31

SOLAIERA 1039 M



Construcción

Estado:

Ancho: 20

Alto: 70

Material: INOXIDABLE

Notas:



Placa

Monte: SOLAIERA

Altitud:

Entidad:

Fecha:

--- No tiene ---



Construcción

Estado: 0-DESAPARECIDO

Ancho: 50

Alto: 10

Material: HIERRO

Notas: Eliminado por el equipo de la AMF-FAM el 23/07/2014 junto con los restos de otros dos buzones más.



Placa

Monte: SOMO
Altitud: 903
Entidad: GOIKOGANE
Fecha: 01/01/1968

G.A. GOIKOGANE
LLODIO
SOMO 903 M
24.11.88



Construcción

Estado:

Ancho: 20 Alto: 50

Material: INOXIDABLE

Notas:



Placa

Monte: SURBE-ATAUKO AITZA

Altitud: 1154

Entidad: UZTARGI

Fecha: 19/06/1994

GRUPO DE MONTAÑA UZTARGI
VITORIA-GASTEIZ
SURBE-ATAUKO HAITZA
1154 M.
19-06-1994



Construcción

Estado: 5-EXCELENTE

Ancho: 20

Alto: 90

Material: INOXIDABLE

Notas:

[Empty text area for notes]



Placa

Monte: BELAMENDI

Altitud: 827

Entidad: ORIXOL MENDIZALE ELKARTEA

Fecha: 24/10/1976

BELA-MENDI 841
43° 04' 1° 08' E.
1976 URRILAREN 24



Construcción

Estado: 4-BUENO

Ancho: 20

Alto: 19

Material: INOXIDABLE

Notas: Fue sustituido por el anterior de hierro. Alojado en la base de la cruz, compartiendo espacio con los restos de la cruz anterior que fue volada con explosivos en un atentado.



Placa

Monte: ARANGATXAS

Altitud: 915

Entidad: EDESA

Fecha: 08/11/1970

G. A. EDESA
MONTE ARANGATXAS
915 M.
8-XI-1970



Construcción

Estado: 0-DESAPARECIDO

Ancho: 25

Alto: 25

Material: HIERRO

Notas: Queda la base. Ha desaparecido la parte superior, que representaba una olla. Ha sido eliminado por la AMF-FAM el 08/07/2014.



Placa

Monte: ARANGATXAS

Altitud: 915

Entidad: BEKO ITURRI

Fecha: 19/12/1987

S. R. BEKO ITURRI IZARRA

M. ARANGATXAS

A.L.T 915

AÑO 19.12.87

A nuestros amigos que ya no estan con nosotros.



Construcción

Estado: 4-BUENO

Ancho: 28

Alto: 86

Material: HIERRO

Notas:



Placa

Monte: TERREROS
Altitud: 932
Entidad: SANTIDRIAN
Fecha: 20/09/2002

TERREROS 832 M
C.M. SANTIDRIAN
20-9-2002



Construcción

Estado: 4-BUENO

Ancho: 20 Alto: 40

Material: HIERRO

Notas:



Placa

Monte: PEÑA TOLACHA

Altitud: 919

Entidad: MIRANDES

Fecha: 11/07/2004

CLUB MIRANDES DE MONTAÑA
MONTE - TOLACHA
ALTITUD - 919 METROS
11 - 07 - 2004



Construcción

Estado: 4-BUENO

Ancho: 10

Alto: 60

Material: INOXIDABLE

Notas:

[Empty text area for notes]



Placa

Monte: TOLOÑO

Altitud:

Entidad:

Fecha:

--- No tiene ---



Construcción

Estado: 0-DESAPARECIDO

Ancho: 33

Alto: 96

Material: CHAPA

Notas: Eliminados los restos de la AMF-FAM el 30/06/2014



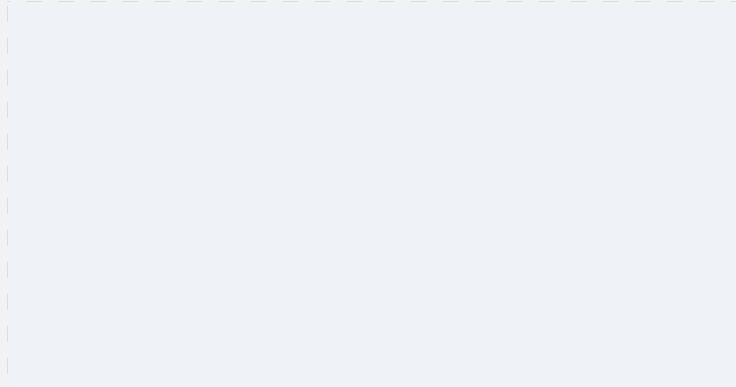
Placa

Monte: TOLOÑO

Altitud:

Entidad:

Fecha:



Construcción

Estado: 0-DESAPARECIDO

Ancho: 20

Alto: 25

Material: COBRE

Notas: Se encontraba en una situación inaccesible, bajo la peña occidental contigua a la cima más elevada de Toloño. Recuperado por la AMF-FAM para su futura recolocación.



Placa

Monte: TOLOÑO

Altitud:

Entidad:

Fecha:

--- No tiene ---



Construcción

Estado: 4-BUENO

Ancho: 50

Alto: 70

Material: HIERRO

Notas: Pintado por AMF-FAM 30/06/2014



Placa

Monte: TOLOÑO

Altitud: 1271

Entidad: BANCAYA

Fecha: 01/01/1981

TOLOÑO 1271 mts
Bienvenido a este monte
Ondo etorria mendi ketara
1981
CLUB BANCAYA
BILBO



Construcción

Estado: 4-BUENO

Ancho: 10

Alto: 30

Material: HIERRO

Notas: Pintado por AMF-FAM 30/06/2014



Placa

Monte: TORREQUEJO

Altitud: 1151

Entidad: MIRANDES

Fecha: 21/01/1990

CLUB MIRANDES DE MONTAÑA
MIRANDA DE EBRO
BURGOS
MONTE TORREQUEJO
ALTITUD - 1151-
FECHA 21-1-1990



Construcción

Estado: 5-EXCELENTE

Ancho: 15

Alto: 40

Material: INOXIDABLE

Notas:

[Empty text area for notes]



Placa

Monte: TRANGO

Altitud: 1182

Entidad:

Fecha:

TRANGO
1.182 MTS
1.997



Construcción

Estado: 4-BUENO

Ancho: 15

Alto: 60

Material: HIERRO

Notas:



Placa

Monte: TUIOKO GAZTELUA

Altitud: 805

Entidad:

Fecha: 01/01/2002

TUIOKO GAZTELU
805 MTS
2002



Construcción

Estado: 4-BUENO

Ancho: 10

Alto: 100

Material: HIERRO

Notas:



TXARLAZO (933 m.)



ARABA

SÁLVADA/GOROBEL

ETRS89 30T 496953 4758827



AR249C

Placa

Monte: TXARLAZO

Altitud: 938

Entidad: TXARLAZO

Fecha: 31/12/2008

TXARLAZO MENDI TALDEA
URDUÑAN 2008ko ABENDUAREN 31an
TXARLAZO 938 m.



Construcción

Estado: 5-EXCELENTE

Ancho: 30

Alto: 70

Material: INOXIDABLE

Notas:



Placa

Monte: TXARLAZO

Altitud: 927

Entidad: ATXAZPE

Fecha: 01/01/1992

--- La placa identificativa está partida por la mitad ---



Construcción

Estado: 3-ACEPTABLE

Ancho: 6

Alto: 50

Material: HIERRO

Notas:



Placa

Monte: TXARLAZO

Altitud: 927

Entidad: TXARLAZO

Fecha:

G.M. TXARLAZO
TXARLAZO
0º 27' 42º 59'



Construcción

Estado: 0-DESAPARECIDO

Ancho: 40

Alto: 40

Material: HIERRO

Notas:



Placa


Monte: txibiarte

Altitud: 712

Entidad:

Fecha: 02/12/1995

Txibiarte - 712 m
A Pedro Barturen
tus amigos
2-12-95



Construcción

Estado: 4-BUENO

Ancho: 20

Alto: 40

Material: INOXIDABLE

Notas:



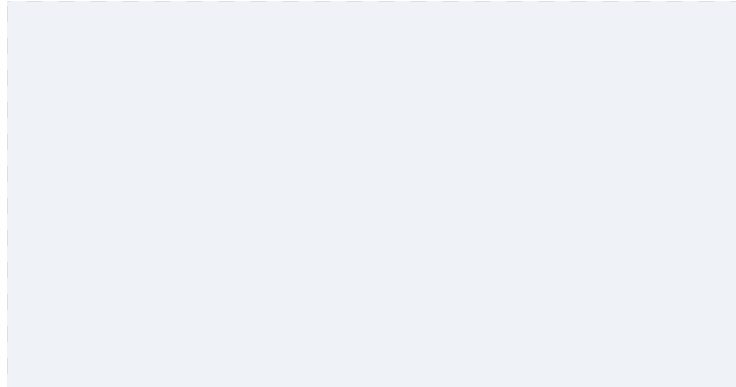
Placa

Monte: TXINTXULARRA

Altitud: 839

Entidad: LAU LAGUNEN TALDEA

Fecha: 15/05/1994



Construcción


Estado:

Ancho: 10

Alto: 30

Material: HIERRO

Notas: Eliminado AMF-FAM 15/07/2015





Placa

Monte: TXINTXULARRA

Altitud: 845

Entidad: MENDIKO LAGUNAK

Fecha: 08/02/2004

TIPI TAPA GOXO GOXO
MENDIZ MENDI BASOZ BASO



Construcción

Estado: 4-BUENO

Ancho: 30

Alto: 50

Material: HIERRO

Notas:




Placa

Monte: TXINTXULARRA

Altitud: 845

Entidad: MENDIKO LAGUNAK

Fecha: 01/01/1982



Construcción


Ancho: 10

Alto: 100

Estado: 0-DESAPARECIDO

Material: HIERRO

Notas:





TXOLOPE (1027 m.)



BIZKAIA

SÁLVADA/GOROBEL

ETRS89 30T 496314 4759303



BI004A

Placa

Monte: MONTE TXOLOPE

Altitud: 1028

Entidad: LARRAÑETA CLUB ALPINO

Fecha: 09/06/1963

MONTE TXOLOPE
ALTITUD 1028
CLUB LARRAÑETA
TRAPAGA
9-6-63



Construcción

Estado:

Ancho: 30

Alto: 75

Material: HIERRO

Notas:



Placa

Monte: TXOLOPE

Altitud:

Entidad:

Fecha:

--- No tiene actualmente ---



Construcción

Estado: 5-EXCELENTE

Ancho: 15

Alto: 40

Material: INOXIDABLE

Notas:



TXOLOPE (1027 m.)



BIZKAIA

SÁLVADA/GOROBEL

ETRS89 30T 496314 4759303



BI004C

Placa

Monte: TXOLOPE

Altitud: 1028

Entidad: TUPAMAROS

Fecha: 01/01/2003

JUAN CARLOS ENCIMAS 11-10-1970 / 10-11-2003
NOS DISTE TU AMISTAD JAMAS TE OLVIDAREMOS
TUPAMAROS
TXOLOPE 1028 m.
BETIRAKO



Construcción

Estado: 5-EXCELENTE

Ancho: 30

Alto: 50

Material: INOXIDABLE

Notas: Decicatoria a Juan Carlos Encinas por su padre, madre y hermanos.



Placa


Monte: CHULATO

Altitud: 948

Entidad: MANUEL IRADIER

Fecha: 01/09/1964

EXCURSIONISTA
CHULATO
948 M
9-64
MANUEL IRADIER



Construcción

Estado: 4-BUENO

Ancho: 10

Alto: 50

Material: HIERRO

Notas:

[Empty text area for notes]



Placa

Monte: UMANDIA

Altitud: 1218

Entidad:

Fecha: 01/01/1979

UMANDIA
1.218 MTS
1.979



Construcción

Estado: 5-EXCELENTE

Ancho: 30

Alto: 30

Material: HIERRO

Notas:



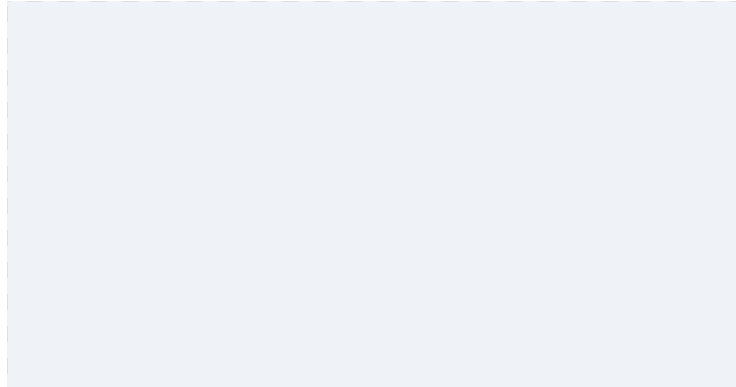
Placa

Monte: UMIÓN

Altitud: 1437

Entidad:

Fecha:



Construcción

Estado: 0-DESAPARECIDO

Ancho: 5

Alto: 80

Material: ACERO

Notas: Eliminado por la AMF-FAM 04/10/2014, junto con los restos de otro soporte de hierro oxidado.



Placa

Monte: HUMIÓN

Altitud: 1454

Entidad: MIRANDES

Fecha:

CLUB MIRANDES DE MONTAÑA
MONTE HUMION - 1434 M



Construcción

Estado:

Ancho: 10

Alto: 40

Material: HIERRO

Notas:



Placa

Monte: PICI HUMIÓN

Altitud: 1436

Entidad: TOBALINES DE MONTAÑA

Fecha: 01/01/2003

PICO HUMIÓN 1436 m
42.44 N/ 3.13 W
CLUB TOBALINES DE MONTAÑA
QUINTANA MARTON GALINDEZ
Año 2.003



Construcción

Estado: 5-EXCELENTE

Ancho: 25

Alto: 35

Material: INOXIDABLE

Notas:



Placa

Monte: UNDAGANA
Altitud: 853
Entidad: LOS HERRAN. I.B.
Fecha: 11/05/1991

UNDAGANA
Altura 853 m.
I.B. Los Herran
VITORIA-GAZTEIZ
11-5-1991



Construcción

Estado: 3-ACEPTABLE

Ancho: 22 Alto: 48

Material: HIERRO

Notas:



Placa

Monte: UNDIAGAN

Altitud:

Entidad:

Fecha:

?????

PROTEGE ESTE VALLE

AÑO 4-5-78



Construcción

Estado: 3-ACEPTABLE

Ancho: 40

Alto: 140

Material: HIERRO Y HORMIGÓN

Notas: Representa la cruz de Gorbeia.



UNGUINO (1099 m.)



ARABA

SÁLVADA/GOROBEL

ETRS89 30T 491735 4764417



AR256A

Placa


Monte: UNGUINO

Altitud: 1094

Entidad: GOIKOGANE

Fecha: 01/01/1985

GRUPO A. GOIGOGANE
UNGUINO 1094 MTS.
NOVIEMBRE 85
BURGOS Y DERET...



Construcción

Estado: 3-ACEPTABLE

Ancho: 15

Alto: 40

Material: HIERRO

Notas:



UNGINO (1099 m.)



ARABA

SÁLVADA/GOROBEL

ETRS89 30T 491735 4764417



AR256B

Placa

Monte: PEÑA UNGUINO

Altitud: 1094

Entidad: SAN DONATO CLAN

Fecha: 27/03/1966



Construcción

Ancho: 30

Alto: 120

Estado:

Material: HIERRO

Notas:



Placa

Monte: PEÑA LA UÑA

Altitud: 812

Entidad: KARPANTA

Fecha: 15/01/2000

PEÑA LA UÑA
15-1-00
CLUB SENDERISTA KARPANTA
MIRANDA DE EBRO



Construcción

Estado: 4-BUENO

Ancho: 30

Alto: 30

Material: INOXIDABLE

Notas:



Placa

Monte: URDIN-GAIÑ

Altitud: 1007

Entidad:

Fecha: 01/01/1979

URDIN-GAIÑ
1.007 mts
1.979



Construcción

Estado: 4-BUENO

Ancho: 15

Alto: 50

Material: HIERRO

Notas: Localizado por la AMF-FAM. Se ha reparado y recolocado el 16/09/2014.



URIETA (1117 m.)



ARABA

SÁLVADA/GOROBEL

ETRS89 30T 487215 4763729



AR259A

Placa

Monte: URIETA

Altitud: 1133

Entidad: GAZTEIZ

Fecha: 15/12/1996

C.M. GAZTEIZ
URIETA
ALTD. 1333 MTS
15.12.96



Construcción

Estado: 5-EXCELENTE

Ancho: 25

Alto: 35

Material: FUNDICION y ALUMINIO

Notas:



Placa

Monte: URKITZA

Altitud:

Entidad:

Fecha:

--- No tiene ---



Construcción

Estado: 4-BUENO

Ancho: 10

Alto: 50

Material: HIERRO

Notas:



Placa

Monte: USOKOAITZA

Altitud: 912

Entidad: C.M. PASTINAKA

Fecha: 04/11/2006

C.M. PASTINAKA USOKOAITZA
912 m.
4-11-2006
130 CIMAS ALAVESAS 2004-2006



Construcción


Estado: 4-BUENO

Ancho: 15

Alto: 40

Material: HIERRO

Notas:





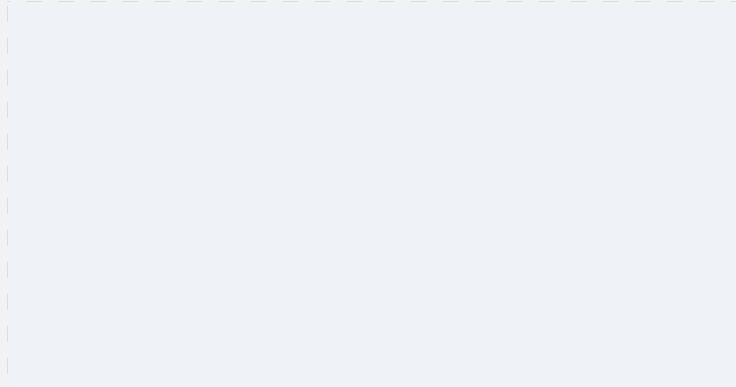
Placa

Monte: USOKOAITZA

Altitud: 915

Entidad:

Fecha: 01/01/1980



Construcción

Ancho: 25

Alto: 93

Estado:

Material: HIERRO

Notas:





Placa

Monte: OTSATI

Altitud: 512

Entidad: GANTZORROTZ

Fecha: 29/01/2012

OTSATI (512m)
GANTZORROTZ M.K.K.
2012-01-29



Construcción

Estado: 4-BUENO

Ancho: 25

Alto: 50

Material: HIERRO

Notas:

[Empty text area for notes]




Placa

Monte: VALDELAMEDIANA

Altitud: 1223

Entidad:

Fecha:



Construcción


Estado:

Ancho: 10

Alto: 50

Material: HIERRO

Notas:





Placa

Monte: VALDELAMEDIANA

Altitud: 1216

Entidad: KARPANTA

Fecha: 28/02/2009

28 de Febrero 2009
Valdelamediana
1.216
Club de Senderismo Karpanta
Miranda de Ebro



Construcción

Estado: 5-EXCELENTE

Ancho: 30

Alto: 60

Material: INOXIDABLE

Notas:



Placa

Monte: VALLEGRULL

Altitud: 1230

Entidad: MINERO FABRIL

Fecha: 14/05/1972

CLUBS DE LA ZONA MINERO FABRIL 14-5-1972 MONTE
1280
VALLEGRULL 1230 M



Construcción

Estado: 4-BUENO

Ancho: 12

Alto: 12

Material: HIERRO

Notas:

[Empty text area for notes]



Placa

Monte: VALLOVERA

Altitud: 592

Entidad: AMF-FAM

Fecha: 03/12/2017

AMF-FAM
2017.12.03
VALLOVERA
591 m.
ETRS89 30T 536060 4708366



Construcción


Estado: 5-EXCELENTE

Ancho: 40

Alto: 40

Material: INOXIDABLE

Notas:





Placa

Monte: PEÑA LAS YEGUAS

Altitud: 1001

Entidad: LOS AMIGOS

Fecha: 26/06/1995

PEÑA LAS YEGUAS
ALTURA 1.001 M.
BB - RB - GR
- GRUPO -
- LOS AMIGOS -
- 26 - 6 - 1995 -



Construcción

Estado:

Ancho: 10

Alto: 50

Material: HIERRO

Notas:



Placa


Monte: ZABALEGI

Altitud:

Entidad:

Fecha:

--- No tiene ---



Construcción

Estado: 3-ACEPTABLE

Ancho: 40

Alto: 60

Material: HIERRO

Notas: Sin identificación de ningún tipo. Las láminas suenan al ser golpeadas.



Placa

Monte: ZABALLA

Altitud: 631

Entidad: CEPLASTICA

Fecha: 19/12/1976

ZABALLA-631 MTS
G.A. E.R.T. CEPLASTICA
19-12-76



Construcción

Estado: 3-ACEPTABLE

Ancho: 10

Alto: 40

Material: HIERRO

Notas:

Placa

Monte: ZALBIZKAR

Altitud: 1046

Entidad:

Fecha: 10/07/2006

ARABAKO MENDIZALE FEDERAZIOA
2016.07.01
ZALBIZKAR
1.046 m
ETRS89 532467 4735215



Construcción

Estado: 4-BUENO

Ancho: 30

Alto: 60

Material: HIERRO

Notas: Es un "turbo-compresor". Identificado por la AMF-FAM el 14/06/2016.

Placa

Monte: SAN CRISTOBAL

Altitud: 1044

Entidad:

Fecha:

--- No tiene ---



Construcción

Estado:

Ancho: 20

Alto: 35

Material: HIERRO

Notas: Es un contenedor para un belén. Eliminado por AMF-FAM 20/07/2015.




Placa

Monte: ZALDIARAN

Altitud: 978

Entidad: FOURNIER

Fecha: 01/01/1992



Construcción

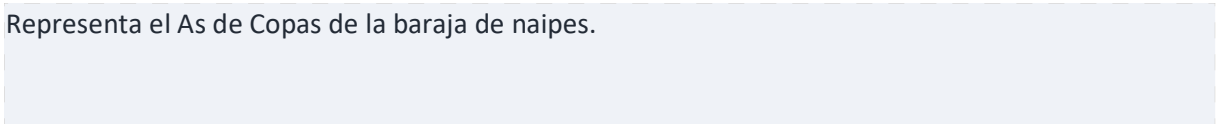
Estado: 0-DESAPARECIDO

Ancho: 15

Alto: 30

Material: HIERRO

Notas: Representa el As de Copas de la baraja de naipes.



Placa

Monte: ZALDIARAN

Altitud: 975

Entidad: MANUEL IRADIER

Fecha: 12/11/1950

A los iniciadores de la tradicional subida a Zaldiaran en Año Nuevo en su 50 Aniversario.
In Memoriam Sr Dn. Juan Salazar Sr Dn. Gerardo Lz. de Guereñu Sr Dn. Jesus Alava Urteberri-Eguneko
Zaldiarango igoera tradizionalaren aitzindariet 50. urteurrenean



Construcción

Ancho: 15

Alto: 30

Estado: 4-BUENO

Material: HIERRO

Notas:



Placa

Monte: LA MUELA

Altitud: 946

Entidad:

Fecha:

LA MUELA 946M
TEO PASION POR LA MONTAÑA



Construcción

Estado: 5-EXCELENTE

Ancho: 15

Alto: 60

Material: INOXIDABLE

Notas:



Placa

Monte: ZERRALUNTXA

Altitud: 1199

Entidad: SUSTANTZIEROAK

Fecha: 19/07/1998

1998-7-19

Zerraluntxa 1.199 MTS

Sustantzieroak



Construcción

Estado: 5-EXCELENTE

Ancho: 50

Alto: 60

Material: ALUMINIO

Notas:



Placa

Monte: PICO ZURITO

Altitud: 2014

Entidad:

Fecha:

PICO ZURITO
ALT 1024



Construcción

Estado:

Ancho: 10

Alto: 15

Material: INOXIDABLE

Notas:



Placa

Monte: ZABALEN-EGIA

Altitud: 1215

Entidad:

Fecha:

ZABALEN-EGIA
ZURKUTZ
1215 mts



Construcción

Estado: 3-ACEPTABLE

Ancho: 30

Alto: 60

Material: HIERRO

Notas:



(c) 2019 AMF-FAM

Aviso Legal: La información presentada en este catálogo es propiedad intelectual de (c) Mendikat (<http://www.mendikat.net>) propiedad de Javier Urrutia (D.N.I.18.592.179-Z). Los datos y las imágenes se han cedido únicamente con fines operativos. En ningún caso otorga propiedad a la AMF-FAM o a los usuarios de este catálogo, ni la posibilidad de ser utilizada en otras aplicaciones o fines.



Buzón Txulato. Autor: Javi Urrutia.